



FICHA TÉCNICA DE DISEÑO Y SEGUIMIENTO DE INDICADORES 2013

DE GESTION

PILAR TEMÁTICO / EJE TRANSVERSAL: Pilar temático 2: Estado progresista
OBJETIVO DEL PILAR O EJE TRANSVERSAL: Alcanzar un desarrollo sustentable.
ESTRATEGIA: Hacer un uso responsable del agua.
LINEA DE ACCIÓN: Llevar a cabo obras y acciones para la recarga de acuíferos
PROGRAMA PRESUPUESTARIO: 1101010000 - Protección al ambiente
PROYECTO PRESUPUESTARIO: 1101010102 - Apoyo y asesoría para la conducción de las políticas ambientales
UNIDAD RESPONSABLE: 21200 Secretaría del Medio Ambiente
UNIDAD EJECUTORA: 212A0 Oficina del C. Srío. Medio Ambiente

ESTRUCTURA DEL INDICADOR

NOMBRE DEL INDICADOR: [3462] Índice de identificación y caracterización de manantiales
FORMULA DE CALCULO: (Manantiales identificados y caracterizados / Manantiales solicitados) * 100
INTERPRETACION: Lograr la caracterización y registro de 1 100 manantiales ubicados en el Estado de México.
DIMENSION QUE ATIENDE: Eficiencia **FRECUENCIA DE MEDICION:** Trimestral
DESCRIPCION DEL FACTOR DE COMPARACION: Manantiales caracterizados y registrados en 2012.
AMBITO GEOGRAFICO: Estatal
COBERTURA: Estatal

COMPORTAMIENTO DE LAS VARIABLES DURANTE EL CUARTO TRIMESTRE

VARIABLE	UNIDAD DE MEDIDA	OPERACION	META ANUAL	AVANCE TRIMESTRAL				AVANCE ACUMULADO			
				PROG.	%	ALCAN.	%	PROG.	%	ALCAN.	%
Manantiales identificados y caracterizados	Unidad	Suma	1100	275	25	252	23	1100	10	1160	10
Manantiales solicitados	Unidad	Constante	1100	275	25	275	25	275	25	275	25

COMPORTAMIENTO DEL INDICADOR

DESCRIPCION DE LA META ANUAL:

Prioridad del Estado de México es la protección de los recursos naturales, uno de estos es el agua, por lo cual la Secretaría del Medio Ambiente ha trabajado en el programa "Localización y Caracterización de Manantiales en el Estado de México", con el objetivo de Identificación de fuentes de agua para abasto de la población, sus usos precisos de cada uno de los manantiales registrados y conocer con exactitud la cantidad de agua que generan los manantiales para futuros proyectos hídricos de abasto a la población mexicana. Es por ello que se pretende para 2013 localizar 1,100 manantiales.

META ANUAL	CUARTO TRIMESTRE							
	AVANCE TRIMESTRAL				AVANCE ACUMULADO			
	PROG	ALC	EF%	SEMAFORO	PROG	ALC	EF%	SEMAFORO
100.00	100.00	91.64	91.64		400.00	421.82	105.45	

DESCRIPCION DE RESULTADOS Y JUSTIFICACION EN CASO DE VARIACION SUPERIOR A +- 10 POR CIENTO RESPECTO A LO PROGRAMADO

Como resultado de la localización y caracterización de manantiales se crea una base de datos amplia como densidad de afloramientos, calidad del agua, problemas de contaminación, conservación, calidad del paisaje y estado ecológico del entorno, entre otros, que permite conocer y aprovechar el recurso para comunidades marginadas, diversidad de especies, vegetación forestal y la conservación de las cuencas hidrológicas del Estado de México (Lerma, Balsas y Valle de México), actualmente afectadas por la sobreexplotación, la deforestación y el crecimiento poblacional. En 2013 se identificaron 1,160 manantiales, 60 adicionales a los programados, lo que permitió alcanzar un índice de eficiencia del 105.45%

EVALUACIÓN DEL INDICADOR

Elaboró

L.C.A. Sergio Díaz Bernal
Secretario Técnico

Vo. Bo

Lic. Omar Salvador Olvera Herreros
Coordinador de Estudios y Proyectos Especiales



FICHA TÉCNICA DE DISEÑO Y SEGUIMIENTO DE INDICADORES 2013

DE GESTION

PILAR TEMÁTICO / EJE TRANSVERSAL: Pilar temático 2: Estado progresista
OBJETIVO DEL PILAR O EJE TRANSVERSAL: Alcanzar un desarrollo sustentable.
ESTRATEGIA: Promover una cultura ambiental.
LINEA DE ACCIÓN: Promover la capacitación y la creación de talleres sobre empleos relacionados con el cuidado del medio ambiente.
PROGRAMA PRESUPUESTARIO: 1101010000 - Protección al ambiente
PROYECTO PRESUPUESTARIO: 1101010102 - Apoyo y asesoría para la conducción de las políticas ambientales
UNIDAD RESPONSABLE: 21200 Secretaría del Medio Ambiente
UNIDAD EJECUTORA: 212A0 Oficina del C. Srío. Medio Ambiente

ESTRUCTURA DEL INDICADOR

NOMBRE DEL INDICADOR: [208] Índice de estudios elaborados en materia ambiental
FORMULA DE CALCULO: (Estudios elaborados / Estudios solicitados) * 100
INTERPRETACION: Porcentaje de estudios elaborados, gestionados y evaluados en materia ambiental.
DIMENSION QUE ATIENDE: Eficacia **FRECUENCIA DE MEDICION:** Trimestral
DESCRIPCION DEL FACTOR DE COMPARACION: Datos de la área
AMBITO GEOGRAFICO: Estatal
COBERTURA: Estatal

COMPORTAMIENTO DE LAS VARIABLES DURANTE EL CUARTO TRIMESTRE

VARIABLE	UNIDAD DE MEDIDA	OPERACION	META ANUAL	AVANCE TRIMESTRAL				AVANCE ACUMULADO			
				PROG.	%	ALCAN.	%	PROG.	%	ALCAN.	%
Estudios elaborados	Estudio	Suma	5		20		20	5	10	5	10
Estudios solicitados	Estudio	Suma	5		20		20	5	10	5	10

COMPORTAMIENTO DEL INDICADOR

DESCRIPCION DE LA META ANUAL:

Las Áreas Naturales protegidas son zonas de territorio nacional, el Estado de México cuenta con 83, siendo de suma importancia ya que son áreas que proveen servicios ambientales y son resguardo de recursos naturales, La Secretaría del Medio Ambiente preocupada por restaurar, proteger y conservar dichas áreas elabora Programas de Conservación y Manejo en ANP's. Se pretende elaborar 10 programas en el año 2013 beneficiando a un total de 15'222,056 habitantes.

META ANUAL	CUARTO TRIMESTRE							
	AVANCE TRIMESTRAL				AVANCE ACUMULADO			
	PROG	ALC	EF%	SEMAFORO	PROG	ALC	EF%	SEMAFORO
100.00	100.00	100.00	100.00		100.00	100.00	100.00	

DESCRIPCION DE RESULTADOS Y JUSTIFICACION EN CASO DE VARIACION SUPERIOR A +/- 10 POR CIENTO RESPECTO A LO PROGRAMADO

Los estudios realizados en materia ambiental tienen como resultado la elaboración de Programas de Conservación y Manejo en Áreas Naturales Protegidas del Estado de México, que se constituyen como instrumentos de análisis y evaluación de sus condiciones biofísicas para la protección de su biodiversidad y el mantenimiento de sus servicios ambientales. En el presente ejercicio se realizaron los cinco estudios programados alcanzando una eficiencia del 100%.

EVALUACIÓN DEL INDICADOR

Elaboró

L.C.A. Sergio Díaz Bernal
Secretario Técnico

Vo. Bo

Lic. Omar Salvador Olvera Herreros
Coordinador de Estudios y Proyectos Especiales



FICHA TÉCNICA DE DISEÑO Y SEGUIMIENTO DE INDICADORES 2013

ESTRATEGICO

PILAR TEMÁTICO / EJE TRANSVERSAL: Pilar temático 2: Estado progresista
OBJETIVO DEL PILAR O EJE TRANSVERSAL: Alcanzar un desarrollo sustentable.
ESTRATEGIA: Promover una cultura ambiental.
LINEA DE ACCIÓN: Impulsar la evaluación permanente de los impactos ambientales y diseñar programas para reducir sus efectos
PROGRAMA PRESUPUESTARIO: 1101010000 - Protección al ambiente
PROYECTO PRESUPUESTARIO: -
UNIDAD RESPONSABLE: 21200 Secretaría del Medio Ambiente
UNIDAD EJECUTORA: 212A0 Oficina del C. Srío. Medio Ambiente

ESTRUCTURA DEL INDICADOR

NOMBRE DEL INDICADOR: [5817] Porcentaje de días con estándares satisfactorios de calidad del aire de la ZMVM
FORMULA DE CALCULO: (Número de días dentro de norma de ozono del año vigente / Trescientos sesenta y cinco días del año)*100
INTERPRETACION: Identificar los días del año se encuentren con calidad del aire dentro de los valores de la norma de protección a la salud para ozono en la ZMVM para implementar nuevas acciones e incrementar los logros.
DIMENSION QUE ATIENDE: Eficacia **FRECUENCIA DE MEDICION:** Anual
DESCRIPCION DEL FACTOR DE COMPARACION: Días con valor IMECA menor a 100 puntos en el año 2011
AMBITO GEOGRAFICO: Regional
COBERTURA: Zona Metropolitana del Valle de México

COMPORTAMIENTO DE LAS VARIABLES DURANTE EL CUARTO TRIMESTRE

VARIABLE	UNIDAD DE MEDIDA	OPERACION	META ANUAL	AVANCE TRIMESTRAL				AVANCE ACUMULADO			
				PROG.	%	ALCAN.	%	PROG.	%	ALCAN.	%
Número de días dentro de norma de ozono del año vigente	Día	Suma	248	248	100	239	96	248	100	239	96
Trescientos sesenta y cinco días del año	Día	Constante	365	365	100	365	100	365	100	365	100

COMPORTAMIENTO DEL INDICADOR

DESCRIPCION DE LA META ANUAL:

Con la finalidad de proteger la salud de la población Metropolitana se pretende alcanzar el 59% de los días al año con estándares satisfactorios en cuanto a calidad del aire.

META ANUAL	CUARTO TRIMESTRE							
	AVANCE TRIMESTRAL				AVANCE ACUMULADO			
	PROG	ALC	EF%	SEMAFORO	PROG	ALC	EF%	SEMAFORO
67.95	67.95	65.48	96.37	VERDE	67.95	65.48	96.37	VERDE

DESCRIPCION DE RESULTADOS Y JUSTIFICACION EN CASO DE VARIACION SUPERIOR A +/- 10 POR CIENTO RESPECTO A LO PROGRAMADO

Para el año 2013 se alcanzó el 65.47% de días con estándares satisfactorios de calidad del aire en la Zona Metropolitana del Valle de México, identificando que 239 de 365 días del año se registraron con niveles de ozono por debajo de los 100 puntos en el Índice Metropolitano de Calidad del Aire (IMECA).

EVALUACIÓN DEL INDICADOR

P.A.
Elaboró

Ing. María del Carmen Mendoza Pelcastre
Lider A de Proyecto

Vb. Bo.
Lic. Margarita Diaz Sanchez
Encargada del Despacho de la Comisión Ambiental Metropolitana



FICHA TÉCNICA DE DISEÑO Y SEGUIMIENTO DE INDICADORES 2013

DE GESTION

PILAR TEMÁTICO / EJE TRANSVERSAL: Pilar temático 2: Estado progresista
OBJETIVO DEL PILAR O EJE TRANSVERSAL: Alcanzar un desarrollo sustentable.
ESTRATEGIA: Avanzar hacia el control de emisiones.
LINEA DE ACCIÓN: Impulsar acciones autofinanciables para la reducción de emisiones por medio de programas de eficiencia energética con la colaboración del sector pr
PROGRAMA PRESUPUESTARIO: 1101010000 - Protección al ambiente
PROYECTO PRESUPUESTARIO: 1101010202 - Prevención y control de la contaminación atmosférica
UNIDAD RESPONSABLE: 21200 Secretaría del Medio Ambiente
UNIDAD EJECUTORA: 21211 Dirección General de Prevención y Control de la Contaminación Atmosférica

ESTRUCTURA DEL INDICADOR

NOMBRE DEL INDICADOR: [5414] Número de días con estándares satisfactorios de calidad del aire en la ZMVT.
FORMULA DE CALCULO: (Número de días con valor IMECA menor a 100 puntos / Número de días vigilados)*100
INTERPRETACION: Identificar que fracción del año presenta calidad de aire "Satisfactoria" al registrar menos de 100 puntos IMECA.
DIMENSION QUE ATIENDE: Eficacia **FRECUENCIA DE MEDICION:** Trimestral
DESCRIPCION DEL FACTOR DE COMPARACION: Identificar que fracción del año presenta calidad de aire "Satisfactoria" al registrar menos de 100 puntos IMECA.
AMBITO GEOGRAFICO: Municipal
COBERTURA: Zona Metropolitana del Valle de Toluca

COMPORTAMIENTO DE LAS VARIABLES DURANTE EL CUARTO TRIMESTRE

VARIABLE	UNIDAD DE MEDIDA	OPERACION	META ANUAL	AVANCE TRIMESTRAL				AVANCE ACUMULADO			
				PROG.	%	ALCAN.	%	PROG.	%	ALCAN.	%
Número de días con valor IMECA menor a 100 puntos	Día	Suma	280	70	25	88	31	280	10	276	99
Número de días vigilados	Día	Constante	365	365	100	365	100	365	100	365	100

COMPORTAMIENTO DEL INDICADOR

DESCRIPCION DE LA META ANUAL:

Identificar que fracción del año presenta calidad de aire "Satisfactoria" al registrar menos de 100 puntos IMECA.

META ANUAL	CUARTO TRIMESTRE							
	AVANCE TRIMESTRAL				AVANCE ACUMULADO			
	PROG	ALC	EF%	SEMAFORO	PROG	ALC	EF%	SEMAFORO
76.71	19.18	24.11	125.71	ROJO	76.71	75.62	98.57	VERDE

DESCRIPCION DE RESULTADOS Y JUSTIFICACION EN CASO DE VARIACION SUPERIOR A +/- 10 POR CIENTO RESPECTO A LO PROGRAMADO

La meta anual del Numero de días con Estándares Satisfactorios de Calidad del Aire en la ZMVT, es de 280 días con valor IMECA menor a 100 puntos; de los 365 días del año 2013 se monitorearon 276 días con estándares satisfactorios lo que equivale a una eficiencia del 98.57%.

EVALUACION DEL INDICADOR

Elaboró

M. en A.P. Cesar Escudero Domínguez

Vo. Bo.

Mtra. Susana Libien Díaz González



FICHA TÉCNICA DE DISEÑO Y SEGUIMIENTO DE INDICADORES 2013

DE GESTION

PILAR TEMÁTICO / EJE TRANSVERSAL: Pilar temático 2: Estado progresista
OBJETIVO DEL PILAR O EJE TRANSVERSAL: Alcanzar un desarrollo sustentable.
ESTRATEGIA: Avanzar hacia el control de emisiones.
LÍNEA DE ACCIÓN: Impulsar acciones autofinanciables para la reducción de emisiones por medio de programas de eficiencia energética con la colaboración del sector privado.
PROGRAMA PRESUPUESTARIO: 1101010000 - Protección al ambiente
PROYECTO PRESUPUESTARIO: -
UNIDAD RESPONSABLE: 21200 Secretaría del Medio Ambiente
UNIDAD EJECUTORA: 21211 Dirección General de Prevención y Control de la Contaminación Atmosférica

ESTRUCTURA DEL INDICADOR

NOMBRE DEL INDICADOR: [90] Nivel de cumplimiento de la normatividad ambiental por parte de fuentes móviles
FORMULA DE CALCULO: (Número de vehículos verificados aprobados / Parque vehicular del Estado de México)*100
INTERPRETACION: Porcentaje de vehículos que cumplen con la normatividad ambiental en el Estado de México.
DIMENSION QUE ATIENDE: Eficiencia **FRECUENCIA DE MEDICION:** Trimestral
DESCRIPCION DEL FACTOR DE COMPARACION: Ejercicios de verificación vehicular aprobatorios durante el 2012.
AMBITO GEOGRAFICO: Estatal
COBERTURA: Llegar a verificar el 100% del parque vehicular que requiere ser verificado en el territorio del Estado de México, con el apoyo de los Centros de Verificación ubicados en zonas estratégicas para llegar a los puntos de población con mayor índice vehicular.

COMPORTAMIENTO DE LAS VARIABLES DURANTE EL CUARTO TRIMESTRE

VARIABLE	UNIDAD DE MEDIDA	OPERACION	META ANUAL	AVANCE TRIMESTRAL				AVANCE ACUMULADO			
				PROG.	%	ALCAN.	%	PROG.	%	ALCAN.	%
Número de vehículos verificados aprobados	Vehículo	Suma	4000000	1062500	27	1034790	26	4250000	10	4684620	11
Parque vehicular del Estado de México	Vehículo	Suma	4250000	1025000	24	1062500	25	4100000	6	4250000	10
											0

COMPORTAMIENTO DEL INDICADOR

DESCRIPCION DE LA META ANUAL:

Que 4 millones (94.11%), de los vehículos que porten placa Estado de México, cumplan con los niveles máximos permisibles de emisión de contaminantes a la atmósfera, con el propósito de contribuir a mejorar la calidad del aire.

META ANUAL	CUARTO TRIMESTRE							
	AVANCE TRIMESTRAL				AVANCE ACUMULADO			
	PROG	ALC	EF%	SEMAFORO	PROG	ALC	EF%	SEMAFORO
94.12	103.66	97.39	93.95	VERDE	103.66	110.23	106.34	VERDE

DESCRIPCION DE RESULTADOS Y JUSTIFICACION EN CASO DE VARIACION SUPERIOR A +/- 10 POR CIENTO RESPECTO A LO PROGRAMADO

La meta anual nivel de cumplimiento de la normatividad ambiental por parte de fuentes móviles se supero en un 10.23%, debido al incremento de vehículos emplacados en el Estado de México para el ejercicio 2013; así como al incremento en el número de vehículos reemplazados provenientes de otras entidades federativas para el trámite de Verificación Vehicular; reflejando una eficiencia en el indicador de 106.24 %

EVALUACION DEL INDICADOR

Elaboró

M. en A.P. Cesar Escudero Dominguez

Vo. B.

Mtra. Susana Libien Díaz González



FICHA TÉCNICA DE DISEÑO Y SEGUIMIENTO DE INDICADORES 2013

DE GESTION

PILAR TEMÁTICO / EJE TRANSVERSAL: Pilar temático 2: Estado progresista
OBJETIVO DEL PILAR O EJE TRANSVERSAL: Alcanzar un desarrollo sustentable.
ESTRATEGIA: Avanzar hacia el control de emisiones.
LINEA DE ACCIÓN: Impulsar acciones autofinanciables para la reducción de emisiones por medio de programas de eficiencia energética con la colaboración del sector privado.
PROGRAMA PRESUPUESTARIO: 1101010000 - Protección al ambiente
PROYECTO PRESUPUESTARIO: 1101010202 - Prevención y control de la contaminación atmosférica
UNIDAD RESPONSABLE: 21200 Secretaría del Medio Ambiente
UNIDAD EJECUTORA: 21211 Dirección General de Prevención y Control de la Contaminación Atmosférica

ESTRUCTURA DEL INDICADOR

NOMBRE DEL INDICADOR: [3518] Índice de Fuentes Fijas reguladas en Materia Ambiental
FORMULA DE CALCULO: (Fuente fija registrada en materia ambiental / Fuente fija que solicita su registro en materia ambiental) * 100
INTERPRETACION: Que toda fuente fija de jurisdicción estatal sea registrada conforme a la emisión de sus contaminantes para que puedan formular su inventario de emisiones.

DIMENSION QUE ATIENDE: Eficiencia **FRECUENCIA DE MEDICION:** Trimestral
DESCRIPCION DEL FACTOR DE COMPARACION: Que toda fuente fija de jurisdicción estatal sea registrada conforme a la emisión de sus contaminantes para que puedan formular de manera individual su inventario de emisiones.

AMBITO GEOGRAFICO: Estatal
COBERTURA: Que toda fuente fija de jurisdicción estatal sea registrada conforme a la emisión de sus contaminantes para que puedan formular de manera individual su inventario de emisiones.

COMPORTAMIENTO DE LAS VARIABLES DURANTE EL CUARTO TRIMESTRE

VARIABLE	UNIDAD DE MEDIDA	OPERACION	META ANUAL	AVANCE TRIMESTRAL				AVANCE ACUMULADO			
				PROG.	%	ALCAN.	%	PROG.	%	ALCAN.	%
Fuente fija registrada en materia ambiental	Unidad económica	Suma	800	325	41	89	11	1300	16	922	11
Fuente fija que solicita su registro en materia ambiental	Unidad económica	Suma	800	325	41	325	41	1300	16	1300	16
									3		3

COMPORTAMIENTO DEL INDICADOR

DESCRIPCION DE LA META ANUAL:

Que el 100% de las empresas de jurisdicción estatal, que solicite su trámite sea regulado de acuerdo a lo establecido en la normatividad vigente y aplicable, con el fin de obtener su registro de emisiones contaminantes al ambiente autorizado.

META ANUAL	CUARTO TRIMESTRE							
	AVANCE TRIMESTRAL				AVANCE ACUMULADO			
	PROG	ALC	EF%	SEMAFORO	PROG	ALC	EF%	SEMAFORO
100.00	100.00	27.38	27.38	ROJO	100.00	70.92	70.92	AMARILLO

DESCRIPCION DE RESULTADOS Y JUSTIFICACION EN CASO DE VARIACION SUPERIOR A +/- 10 POR CIENTO RESPECTO A LO PROGRAMADO

El índice de fuentes fijas reguladas en materia ambiental alcanzó 922 registros de 1,300 programados, arrojando una eficiencia del 70.92 %. Estas cifras se deben a que el 20 de febrero de 2013, la Secretaría del Medio Ambiente firmo "Convenios de Coordinación de Funciones" con los ayuntamientos de Toluca, Cuautitlan Izcalli, Cuautitlan México, Naucalpan de Juárez, Tlalnepantla de Baz, Atizapan de Zaragoza y Ecatepec de Morelos; delegandoles atribuciones para que las empresas establecidas realicen el trámite de Registro de Emisión de Contaminantes ante las autoridades del Ayuntamiento correspondiente.

EVALUACION DEL INDICADOR

Se exhorta a aplicar las medidas pertinentes para dar cumplimiento a las metas establecidas

Elaboró

M. en A.P. Cesar Escudero Domínguez

Vo. Bo.

Mtra. Susana Libien Díaz González



FICHA TÉCNICA DE DISEÑO Y SEGUIMIENTO DE INDICADORES 2013
DE GESTION

PILAR TEMÁTICO / EJE TRANSVERSAL: Pilar temático 2: Estado progresista
OBJETIVO DEL PILAR O EJE TRANSVERSAL: Alcanzar un desarrollo sustentable.
ESTRATEGIA: Llevar a cabo un manejo sustentable de los residuos solidos.
LINEA DE ACCIÓN: Apoyar la gestión y desarrollar nuevos mecanismos de participación para construir nuevos rellenos sanitarios y mejorar los existentes.
PROGRAMA PRESUPUESTARIO: 1101010000 - Protección al ambiente
PROYECTO PRESUPUESTARIO: 1101010201 - Prevención y control de la contaminación del suelo
UNIDAD RESPONSABLE: 21200 Secretaría del Medio Ambiente
UNIDAD EJECUTORA: 21212 Dirección General de Prevención y Control de la Contaminación del Agua, Suelo y Residuos

ESTRUCTURA DEL INDICADOR

NOMBRE DEL INDICADOR: [5396] Índice de asesorías a servidores públicos municipales en gestión integral de residuos sólidos urbanos.
FORMULA DE CALCULO: (Asesorías efectuadas con servidores públicos municipales. / Asesorías programadas a servidores públicos municipales.) * 100
INTERPRETACION: Total de asesorías a servidores públicos municipales en materia de RSU
DIMENSION QUE ATIENDE: Eficacia **FRECUENCIA DE MEDICION:** Trimestral
DESCRIPCION DEL FACTOR DE COMPARACION: Con años anteriores
AMBITO GEOGRAFICO: Estatal
COBERTURA: Estatal

COMPORTAMIENTO DE LAS VARIABLES DURANTE EL CUARTO TRIMESTRE

VARIABLE	UNIDAD DE MEDIDA	OPERACION	META ANUAL	AVANCE TRIMESTRAL				AVANCE ACUMULADO			
				PROG.	%	ALCAN.	%	PROG.	%	ALCAN.	%
Asesorías programadas a servidores públicos municipales.	Asesoría	Constante	60	60	100	60	100	60	100	60	100
Asesorías efectuadas con servidores públicos municipales.	Asesoría	Suma	60	15	25	15	25	60	100	60	100

COMPORTAMIENTO DEL INDICADOR

DESCRIPCION DE LA META ANUAL:

Debido al cambio de las administraciones municipales y a la carencia de conocimientos que éstas tienen en materia de Gestión Integral de RSU, se requiere la impartición de 70 asesorías en dicha materia, para el 2013.

META ANUAL	CUARTO TRIMESTRE							
	AVANCE TRIMESTRAL				AVANCE ACUMULADO			
	PROG	ALC	EF%	SEMAFORO	PROG	ALC	EF%	SEMAFORO
100.00	25.00	25.00	100.00	VERDE	100.00	100.00	100.00	VERDE

DESCRIPCIÓN DE RESULTADOS Y JUSTIFICACION EN CASO DE VARIACIÓN SUPERIOR A +- 10 POR CIENTO RESPECTO A LO PROGRAMADO

Para el ejercicio 2013, se programaron 60 asesorías a servidores públicos municipales relacionados con la gestión de residuos sólidos urbanos de diversos ayuntamientos alcanzando un índice de eficiencia del 100%.

EVALUACIÓN DEL INDICADOR

Lic. Guillermina Alpizar Sanchez

Subdirectora de Prevención y Control de la Contaminación del Suelo y Residuos

Ismael Laurrabaquio Guillén

Director General



FICHA TÉCNICA DE DISEÑO Y SEGUIMIENTO DE INDICADORES 2013

ESTRATEGICO

PILAR TEMÁTICO / EJE TRANSVERSAL: Pilar temático 2: Estado progresista
OBJETIVO DEL PILAR O EJE TRANSVERSAL: Alcanzar un desarrollo sustentable.
ESTRATEGIA: Llevar a cabo un manejo sustentable de los residuos sólidos.
LINEA DE ACCIÓN: Apoyar la gestión y desarrollar nuevos mecanismos de participación para construir nuevos rellenos sanitarios y mejorar los existentes.
PROGRAMA PRESUPUESTARIO: 1101010000 - Protección al ambiente
PROYECTO PRESUPUESTARIO: -
UNIDAD RESPONSABLE: 21200 Secretaría del Medio Ambiente
UNIDAD EJECUTORA: 21212 Dirección General de Prevención y Control de la Contaminación del Agua, Suelo y Residuos

ESTRUCTURA DEL INDICADOR

NOMBRE DEL INDICADOR: [954] Índice de calidad del suelo.
FORMULA DE CALCULO: (Superficie de suelo degradado trabajado / Superficie total de suelo degradado del Estado de México) * 100
INTERPRETACION: Porcentaje de hectáreas trabajadas en el territorio estatal, en la recuperación de suelos erosionados.
DIMENSION QUE ATIENDE: Eficacia **FRECUENCIA DE MEDICION:** Trimestral
DESCRIPCION DEL FACTOR DE COMPARACION: Información del área.
AMBITO GEOGRAFICO: Estatal
COBERTURA: Estatal

COMPORTAMIENTO DE LAS VARIABLES DURANTE EL CUARTO TRIMESTRE

VARIABLE	UNIDAD DE MEDIDA	OPERACION	META ANUAL	AVANCE TRIMESTRAL				AVANCE ACUMULADO			
				PROG.	%	ALCAN.	%	PROG.	%	ALCAN.	%
Superficie de suelo degradado trabajado	Hectárea	Suma	4	0	0	6	15	4	10	6	15
Superficie total de suelo degradado del Estado de México	Hectárea	Constante	20	20	100	20	100	20	100	20	100

COMPORTAMIENTO DEL INDICADOR

DESCRIPCION DE LA META ANUAL:

Trabajar en 4 hectáreas degradadas de un total de 20 hectáreas, lo que representa 20 % del total, para el 2013.

META ANUAL	CUARTO TRIMESTRE							
	AVANCE TRIMESTRAL				AVANCE ACUMULADO			
	PROG	ALC	EF%	SEMAFORO	PROG	ALC	EF%	SEMAFORO
20.00	0.00	30.00	0.00	*	20.00	30.00	150.00	ROJO

DESCRIPCIÓN DE RESULTADOS Y JUSTIFICACION EN CASO DE VARIACIÓN SUPERIOR A +- 10 POR CIENTO RESPECTO A LO PROGRAMADO

Para el ejercicio 2013, se programó una meta de 4 hectáreas. Producto de la gestión de la Secretaría del Medio Ambiente, la SEMARNAT a través del presupuesto de egresos de la federación, autorizó recursos adicionales para el saneamiento de los sitios de disposición final de los municipios de Almoloya de Juárez, Axapusco, Texcoco y Villa del Carbón. Con el financiamiento adicional se rebasó la meta programada con 2 hectáreas más, alcanzándose un total de 6 hectáreas saneadas, con una eficiencia del 150%.

EVALUACIÓN DEL INDICADOR

Con fundamento en el Artículo 310 del Código Financiero del Estado de México y Municipios que la letra dice: 'El ejecutivo por conducto de la Secretaría podrá determinar reducciones, diferimientos o cancelaciones de recursos presupuestarios en los programas en los siguientes casos: Cuando las Dependencias y Entidades Públicas responsables del programa no demuestren el cumplimiento de las metas comprometidas'

Se exhorta a aplicar las medidas pertinentes para dar cumplimiento a las metas establecidas

Elaboró

Lic. Guillermina Alpizar Sanchez

Subdirectora de Prevención y Control de la Contaminación del Suelo y Residuos

Vo. Bo

Ismael Laurraquío Guillén

Director General



FICHA TÉCNICA DE DISEÑO Y SEGUIMIENTO DE INDICADORES 2013
DE GESTION

PILAR TEMÁTICO / EJE TRANSVERSAL: Pilar temático 2: Estado progresista
OBJETIVO DEL PILAR O EJE TRANSVERSAL: Alcanzar un desarrollo sustentable.
ESTRATEGIA: Llevar a cabo un manejo sustentable de los residuos sólidos.
LINEA DE ACCIÓN: Apoyar la gestión y desarrollar nuevos mecanismos de participación para construir nuevos rellenos sanitarios y mejorar los existentes.
PROGRAMA PRESUPUESTARIO: 1101010000 - Protección al ambiente
PROYECTO PRESUPUESTARIO: 1101010201 - Prevención y control de la contaminación del suelo
UNIDAD RESPONSABLE: 21200 Secretaría del Medio Ambiente
UNIDAD EJECUTORA: 21212 Dirección General de Prevención y Control de la Contaminación del Agua, Suelo y Residuos

ESTRUCTURA DEL INDICADOR

NOMBRE DEL INDICADOR: [3935] Índice de disposición adecuada de residuos sólidos urbanos y de manejo especial.
FORMULA DE CALCULO: (Toneladas de residuos con tratamiento final adecuado / Toneladas de residuos generadas en el Estado) * 100
INTERPRETACION: Porcentaje de residuos sólidos urbanos con tratamiento final adecuado
DIMENSION QUE ATIENDE: Eficiencia **FRECUENCIA DE MEDICION:** Trimestral
DESCRIPCION DEL FACTOR DE COMPARACION: Años anteriores
AMBITO GEOGRAFICO: Estatal
COBERTURA: Estatal

COMPORTAMIENTO DE LAS VARIABLES DURANTE EL CUARTO TRIMESTRE

VARIABLE	UNIDAD DE MEDIDA	OPERACION	META ANUAL	AVANCE TRIMESTRAL				AVANCE ACUMULADO			
				PROG.	%	ALCAN.	%	PROG.	%	ALCAN.	%
Toneladas de residuos con tratamiento final adecuado	Tonelada	Constante	13505	13505	100	10434	77	13505	100	10434	77
Toneladas de residuos generadas en el Estado	Tonelada	Constante	14484	14484	100	14484	100	14484	100	14484	100

COMPORTAMIENTO DEL INDICADOR

DESCRIPCION DE LA META ANUAL:

Se requiere cuantificar en número de toneladas de residuos sólidos urbanos con tratamiento final adecuado que realizan las autoridades municipales ya que es una atribución municipal, se considera realizar el tratamiento adecuado, por lo que se considera el tratamiento adecuado de 13 505 para 2013 , lo que representa el 93.24 % de las 14484 que se generan.

META ANUAL	CUARTO TRIMESTRE							
	AVANCE TRIMESTRAL				AVANCE ACUMULADO			
	PROG	ALC	EF%	SEMAFORO	PROG	ALC	EF%	SEMAFORO
93.24	93.24	72.04	77.26	AMARILLO	93.24	72.04	77.26	AMARILLO

DESCRIPCION DE RESULTADOS Y JUSTIFICACION EN CASO DE VARIACION SUPERIOR A +- 10 POR CIENTO RESPECTO A LO PROGRAMADO

Con respecto a las 14,484 ton/día de residuos sólidos urbanos (100%), es errónea la meta anual de 13.505 ton/día (93.2%). La meta real es la cifra alcanzada en el año 2012 de 8,406 ton/día (58%). Partiendo de esta base, con el aumento de infraestructura y de sitios de disposición final controlados, en el año 2013 se alcanzaron 10,434 ton/día (72%), con un incremento real de la eficiencia del 14%.

EVALUACION DEL INDICADOR

Se exhorta a aplicar las medidas pertinentes para dar cumplimiento a las metas establecidas

Lic. Guillermina Alpizar Sanchez

Subdirectora de Prevención y Control de la Contaminación del Suelo y Residuos

Ismael Laurrabaquio Guillén

Director General



FICHA TÉCNICA DE DISEÑO Y SEGUIMIENTO DE INDICADORES 2013
DE GESTION

PILAR TEMÁTICO / EJE TRANSVERSAL: Pilar temático 2: Estado progresista
OBJETIVO DEL PILAR O EJE TRANSVERSAL: Alcanzar un desarrollo sustentable.
ESTRATEGIA: Hacer un uso responsable del agua.
LINEA DE ACCIÓN: Incrementar el aprovechamiento de los recursos de agua de las diferentes presas en la entidad.
PROGRAMA PRESUPUESTARIO: 1101010000 - Protección al ambiente
PROYECTO PRESUPUESTARIO: 1101010203 - Prevención y control de la contaminación del agua
UNIDAD RESPONSABLE: 21200 Secretaría del Medio Ambiente
UNIDAD EJECUTORA: 21212 Dirección General de Prevención y Control de la Contaminación del Agua, Suelo y Residuos

ESTRUCTURA DEL INDICADOR

NOMBRE DEL INDICADOR: [5410] Porcentaje de cuerpos de agua monitoreados.
FORMULA DE CALCULO: (Monitoreo realizado. / Total de bordo o presa (cuerpos de agua).) * 100 .
INTERPRETACION: Porcentaje de monitoreos realizados por cuerpos de agua
DIMENSION QUE ATIENDE: Eficiencia **FRECUENCIA DE MEDICION:** Anual
DESCRIPCION DEL FACTOR DE COMPARACION: Calidad del agua de años anteriores
AMBITO GEOGRAFICO: Estatal
COBERTURA: Estatal

COMPORTAMIENTO DE LAS VARIABLES DURANTE EL CUARTO TRIMESTRE

VARIABLE	UNIDAD DE MEDIDA	OPERACION	META ANUAL	AVANCE TRIMESTRAL				AVANCE ACUMULADO			
				PROG.	%	ALCAN.	%	PROG.	%	ALCAN.	%
Monitoreo realizado.	Monitoreo	Suma	60	15	25	35	58	60	10	60	10
Total de bordo o presa (cuerpos de agua).	Bordo	Constante	75	75	100	75	100	75	100	75	100

COMPORTAMIENTO DEL INDICADOR

DESCRIPCION DE LA META ANUAL:

Hacer un análisis claro y preciso de la calidad del agua en los diferentes embalses de algunos cuerpos de agua importantes de la entidad para tener los elementos necesarios y programas las acciones precisas para su saneamiento, es por ello que se realizarán 60 monitoreos a los diferentes cuerpos de agua en el 2013.

META ANUAL	CUARTO TRIMESTRE							
	AVANCE TRIMESTRAL				AVANCE ACUMULADO			
	PROG	ALC	EF%	SEMAFORO	PROG	ALC	EF%	SEMAFORO
80.00	20.00	46.67	233.33	ROJO	80.00	80.00	100.00	VERDE

DESCRIPCIÓN DE RESULTADOS Y JUSTIFICACION EN CASO DE VARIACIÓN SUPERIOR A +- 10 POR CIENTO RESPECTO A LO PROGRAMADO

En 2013 se programaron realizaron 60 monitoreos a 75 cuerpos de agua del Estado de México, alcanzando una eficiencia del 100% en la meta programada de este indicador. El resultado de esta acción permite enviar las muestras de agua a laboratorios certificados, los cuales verifican la situación de cada cuerpo de agua en relación a los límites máximos permisibles de contaminantes (NOM-001-SEMARNAT-1996 Embalses naturales y artificiales de riego agrícola) lo cual permite programar acciones para su saneamiento y aprovechamiento.

EVALUACIÓN DEL INDICADOR

Elaboro

 Lic. Gad Omar Cebalero Saucedo
 Subdirector de Prevención y Control de la Contaminación del Agua

Vo. Bo

 Ismael Laurrabaquio Guillén
 Director General



FICHA TÉCNICA DE DISEÑO Y SEGUIMIENTO DE INDICADORES 2013
DE GESTION

PILAR TEMÁTICO / EJE TRANSVERSAL: Pilar temático 2: Estado progresista
OBJETIVO DEL PILAR O EJE TRANSVERSAL: Alcanzar un desarrollo sustentable.
ESTRATEGIA: Hacer un uso responsable del agua.
LINEA DE ACCIÓN: Contribuir a la construcción de sistemas de tratamiento de aguas residuales municipales y de drenaje sanitario
PROGRAMA PRESUPUESTARIO: 1101010000 - Protección al ambiente
PROYECTO PRESUPUESTARIO: 1101010203 - Prevención y control de la contaminación del agua
UNIDAD RESPONSABLE: 21200 Secretaría del Medio Ambiente
UNIDAD EJECUTORA: 21212 Dirección General de Prevención y Control de la Contaminación del Agua, Suelo y Residuos

ESTRUCTURA DEL INDICADOR

NOMBRE DEL INDICADOR: [5411] Porcentaje de municipios con inventario de descargas.
FORMULA DE CALCULO: (Municipios con inventario de descargas. / Total de municipios que generan descargas de aguas residuales no domésticas) * 100
INTERPRETACION: Índice de municipios que generan descargas de aguas residuales no domésticas
DIMENSION QUE ATIENDE: Eficiencia **FRECUENCIA DE MEDICION:** Trimestral
DESCRIPCION DEL FACTOR DE COMPARACION: Comparativo con años anteriores
AMBITO GEOGRAFICO: Regional
COBERTURA: Estatal

COMPORTAMIENTO DE LAS VARIABLES DURANTE EL CUARTO TRIMESTRE

VARIABLE	UNIDAD DE MEDIDA	OPERACION	META ANUAL	AVANCE TRIMESTRAL				AVANCE ACUMULADO			
				PROG.	%	ALCAN.	%	PROG.	%	ALCAN.	%
Municipios con inventario de descargas.	Municipio	Suma	125	40	32	24	19	40	32	125	100
Total de municipios que generan descargas de aguas residuales no domésticas	Municipio	Constante	125	125	100	125	100	125	100	125	100

COMPORTAMIENTO DEL INDICADOR

DESCRIPCION DE LA META ANUAL:

Tener una Base de Datos real y actualizada de las descargas de aguas residuales no domésticas de los 125 Municipios de la Entidad para el 2013.

META ANUAL	CUARTO TRIMESTRE							
	AVANCE TRIMESTRAL				AVANCE ACUMULADO			
	PROG	ALC	EF%	SEMAFORO	PROG	ALC	EF%	SEMAFORO
100.00	32.00	19.20	60.00	ROJO	32.00	100.00	312.50	ROJO

DESCRIPCION DE RESULTADOS Y JUSTIFICACION EN CASO DE VARIACION SUPERIOR A +/- 10 POR CIENTO RESPECTO A LO PROGRAMADO

El resultado del indicador muestra la respuesta de los 125 ayuntamientos del Estado de México en la elaboración o actualización de su "Inventario de Descargas de Aguas Residuales". En 2013 se programó un 100% en la atención de éste requerimiento, cifra que alcanzó un 100% de eficiencia en su cumplimiento. En el ficha del indicador el espacio de programación en el avance acumulado no expresa la cifra correcta afectando el resultado.

EVALUACION DEL INDICADOR

Con fundamento en el Artículo 310 del Código Financiero del Estado de México y Municipios que la letra dice: 'El ejecutivo por conducto de la Secretaría podrá determinar reducciones, diferimientos o cancelaciones de recursos presupuestarios en los programas en los siguientes casos: Cuando las Dependencias y Entidades Públicas responsables del programa no demuestren el cumplimiento de las metas comprometidas'

Se exhorta a aplicar las medidas pertinentes para dar cumplimiento a las metas establecidas

Elaboró

Lic. Gad Omar Couzo Saucedo

Subdirector de Prevención y Control de la Contaminación del Agua

o. Bo

Ismael Laurraquio Guillén

Director General



FICHA TÉCNICA DE DISEÑO Y SEGUIMIENTO DE INDICADORES 2013
DE GESTION

PILAR TEMÁTICO / EJE TRANSVERSAL: Pilar temático 2: Estado progresista
OBJETIVO DEL PILAR O EJE TRANSVERSAL: Alcanzar un desarrollo sustentable.
ESTRATEGIA: Hacer un uso responsable del agua.
LINEA DE ACCIÓN: Incrementar el aprovechamiento de los recursos de agua de las diferentes presas en la entidad.
PROGRAMA PRESUPUESTARIO: 1101010000 - Protección al ambiente
PROYECTO PRESUPUESTARIO: 1101010203 - Prevención y control de la contaminación del agua
UNIDAD RESPONSABLE: 21200 Secretaría del Medio Ambiente
UNIDAD EJECUTORA: 21212 Dirección General de Prevención y Control de la Contaminación del Agua, Suelo y Residuos

ESTRUCTURA DEL INDICADOR

NOMBRE DEL INDICADOR: [5412] Porcentaje de cuerpos de agua saneados.
FORMULA DE CALCULO: (Cuerpos de agua (bordo, presa) saneados. / Total de acciones promovidas..) * 100
INTERPRETACION: Índice de acciones promovidas para el saneamiento de cuerpos de agua
DIMENSION QUE ATIENDE: Eficiencia **FRECUENCIA DE MEDICION:** Trimestral
DESCRIPCION DEL FACTOR DE COMPARACION: Comparativo de años anteriores
AMBITO GEOGRAFICO: Estatal
COBERTURA: Estatal

COMPORTAMIENTO DE LAS VARIABLES DURANTE EL CUARTO TRIMESTRE

VARIABLE	UNIDAD DE MEDIDA	OPERACION	META ANUAL	AVANCE TRIMESTRAL				AVANCE ACUMULADO			
				PROG.	%	ALCAN.	%	PROG.	%	ALCAN.	%
Cuerpos de agua (bordo, presa) saneados.	Bordo	Suma	10	2	20	2	20	10	10	10	10
Total de acciones promovidas..	Acción	Suma	100	100	100	100	100	400	40	400	40

COMPORTAMIENTO DEL INDICADOR

DESCRIPCION DE LA META ANUAL:

Proteger, preservar, conservar y restaurar el ambiente y los recursos naturales como es el caso del agua, realizando acciones necesarias para su saneamiento, por lo que para el 2013 se llevarán a cabo 10 proyectos.

META ANUAL	CUARTO TRIMESTRE							
	AVANCE TRIMESTRAL				AVANCE ACUMULADO			
	PROG	ALC	EF%	SEMAFORO	PROG	ALC	EF%	SEMAFORO
10.00	2.00	2.00	100.00	VERDE	2.50	2.50	100.00	VERDE

DESCRIPCIÓN DE RESULTADOS Y JUSTIFICACION EN CASO DE VARIACIÓN SUPERIOR A +- 10 POR CIENTO RESPECTO A LO PROGRAMADO

En 2013 se programó el saneamiento del 10% del total de los 100 cuerpos de agua de la entidad, con 10 proyectos en diversas cuencas. Se alcanzó la meta programada alcanzando una eficiencia del 100% de acuerdo con el indicador. Para igualar las cifras expresadas se deben realizar modificaciones en la segunda variable del indicador en los apartados de denominación y operación, el primero debe decir: Total de Cuerpos de Agua y el segundo debe ser una constante que respete la cifra de 100.

EVALUACIÓN DEL INDICADOR

Elaboró

 Lic. Gad Omar Couzo Saucedo
 Subdirector de Prevención y Control de la Contaminación del Agua

Ismael Laurrabaquio Guillén
 Director General



FICHA TÉCNICA DE DISEÑO Y SEGUIMIENTO DE INDICADORES 2013

ESTRATEGICO

PILAR TEMÁTICO / EJE TRANSVERSAL: Pilar temático 2: Estado progresista
OBJETIVO DEL PILAR O EJE TRANSVERSAL: Alcanzar un desarrollo sustentable.
ESTRATEGIA: Promover una cultura ambiental.
LINEA DE ACCIÓN: Impulsar la evaluación permanente de los impactos ambientales y diseñar programas para reducir sus efectos
PROGRAMA PRESUPUESTARIO: 1101010000 - Protección al ambiente
PROYECTO PRESUPUESTARIO: -
UNIDAD RESPONSABLE: 21200 Secretaría del Medio Ambiente
UNIDAD EJECUTORA: 21213 Dirección General de Ordenamiento e Impacto Ambiental

ESTRUCTURA DEL INDICADOR

NOMBRE DEL INDICADOR: [3854] Autorizaciones en materia de impacto y riesgo ambiental.
FORMULA DE CALCULO: (Resoluciones emitidas / Solicitudes presentadas)*100
INTERPRETACION: Porcentaje de solicitudes para autorización en materia de impacto y riesgo ambiental atendidas
DIMENSION QUE ATIENDE: Eficacia **FRECUENCIA DE MEDICION:** Trimestral
DESCRIPCION DEL FACTOR DE COMPARACION: Registros de la dependencia
AMBITO GEOGRAFICO: Estatal
COBERTURA: Estatal (A petición de parte).

COMPORTAMIENTO DE LAS VARIABLES DURANTE EL CUARTO TRIMESTRE

VARIABLE	UNIDAD DE MEDIDA	OPERACION	META ANUAL	AVANCE TRIMESTRAL				AVANCE ACUMULADO			
				PROG.	%	ALCAN.	%	PROG.	%	ALCAN.	%
Resoluciones emitidas	Resolución	Suma	400	120	30	93	23	400	10	453	11
Solicitudes presentadas	Resolución	Máximo	400	120	30	261	65	120	30	261	65

COMPORTAMIENTO DEL INDICADOR

DESCRIPCION DE LA META ANUAL:

El Código para la biodiversidad el Estado de México, establece que toda obra a instalarse en el territorio del Estado de México debe de contar con la autorización en materia de Impacto y Riesgo Ambiental, para lo cual el promotor de obra deberá de presentar un estudio (Informe Previo, Manifestación de Impacto Ambiente y/o Estudio de Riesgo) para su evaluación y emisión de un resolutorio, la actividad se realiza a petición de parte. Dictaminar el 100% de los proyectos presentados para su evaluación

META ANUAL	CUARTO TRIMESTRE							
	AVANCE TRIMESTRAL				AVANCE ACUMULADO			
	PROG	ALC	EF%	SEMAFORO	PROG	ALC	EF%	SEMAFORO
100.00	100.00	35.63	35.63	ROJO	333.33	173.56	52.07	ROJO

DESCRIPCION DE RESULTADOS Y JUSTIFICACION EN CASO DE VARIACION SUPERIOR A +/- 10 POR CIENTO RESPECTO A LO PROGRAMADO

La meta del indicador es alcanzar el 100% de los proyectos presentados. El 2013 se programó recibir 400 proyectos, alcanzando un total final de 623, de los cuales se emitieron 453 resoluciones, alcanzando un nivel de eficiencia real del 67%. La diferencia de las cifras registradas se debe a una equivocación en la operación de la segunda variable; en vez de máximo debería ser suma para que acumule los registros trimestrales informados.

EVALUACION DEL INDICADOR

Con fundamento en el Artículo 310 del Código Financiero del Estado de México y Municipios que la letra dice: 'El ejecutivo por conducto de la Secretaría podrá determinar reducciones, diferimientos o cancelaciones de recursos presupuestarios en los programas en los siguientes casos: Cuando las Dependencias y Entidades Públicas responsables del programa no demuestren el cumplimiento de las metas comprometidas'

Se exhorta a aplicar las medidas pertinentes para dar cumplimiento a las metas establecidas

Elaboró

Arq. Carlos Manuel Ballesteros Benítez
Secretario Técnico

Yo, Sr.

Salvador Díaz Varegas
Director General



FICHA TÉCNICA DE DISEÑO Y SEGUIMIENTO DE INDICADORES 2013
DE GESTION

PILAR TEMÁTICO / EJE TRANSVERSAL: Pilar temático 2: Estado progresista
OBJETIVO DEL PILAR O EJE TRANSVERSAL: Alcanzar un desarrollo sustentable.
ESTRATEGIA: Promover una cultura ambiental.
LINEA DE ACCIÓN: Promover la prevención, remediación, restauración, conservación y protección de los recursos naturales en la entidad.
PROGRAMA PRESUPUESTARIO: 1101010000 - Protección al ambiente
PROYECTO PRESUPUESTARIO: 1101011002 - Ordenamiento ecológico del territorio estatal
UNIDAD RESPONSABLE: 21200 Secretaría del Medio Ambiente
UNIDAD EJECUTORA: 21213 Dirección General de Ordenamiento e Impacto Ambiental

ESTRUCTURA DEL INDICADOR

NOMBRE DEL INDICADOR: [3851] Gestionar e instrumentar el programa de ordenamiento ecológico del territorio del Estado de México (POETEM).
FORMULA DE CALCULO: (Municipios de la entidad en que se difunde el POETEM / Municipios del territorio del Estado) * 100
INTERPRETACION: Difusión de las estrategias establecidas en el modelo de ordenamiento ecológico estatal.
DIMENSION QUE ATIENDE: Eficiencia **FRECUENCIA DE MEDICION:** Trimestral
DESCRIPCION DEL FACTOR DE COMPARACION: Registros de la dependencia.
AMBITO GEOGRAFICO: Estatal
COBERTURA: Estatal

COMPORTAMIENTO DE LAS VARIABLES DURANTE EL CUARTO TRIMESTRE

VARIABLE	UNIDAD DE MEDIDA	OPERACION	META ANUAL	AVANCE TRIMESTRAL				AVANCE ACUMULADO				
				PROG.	%	ALCAN.	%	PROG.	%	ALCAN.	%	
Municipios de la entidad en que se difunde el POETEM	Reunión	Suma	125	35	28	20	16	155	12	198	15	8
Municipios del territorio del Estado	Municipio	Constante	125	125	10	125	10	125	10	125	10	0

COMPORTAMIENTO DEL INDICADOR

DESCRIPCION DE LA META ANUAL:

El POETEM es un instrumento de planeación ambiental cuyo objetivo es regular o inducir el uso de suelo y las actividades productivas con el fin de lograr la protección, el uso, la conservación, la preservación y el aprovechamiento sostenible de los recursos y elementos naturales a partir de un estudio de sus tendencias de deterioro y de las potencialidades de aprovechamiento de las mismas, minimizando los conflictos ambientales para el uso del territorio; en este sentido se gestiona su instrumentación en los municipios para su aplicación, para lograr el 100% en 2013.

META ANUAL	CUARTO TRIMESTRE							
	AVANCE TRIMESTRAL				AVANCE ACUMULADO			
	PROG	ALC	EF%	SEMAFORO	PROG	ALC	EF%	SEMAFORO
100.00	28.00	16.00	57.14	ROJO	124.00	158.40	127.74	ROJO

DESCRIPCION DE RESULTADOS Y JUSTIFICACION EN CASO DE VARIACION SUPERIOR A +/- 10 POR CIENTO RESPECTO A LO PROGRAMADO

La meta se establece a partir de la difusión del Programa de Ordenamiento Ecológico del Territorio del Estado de México (POETEM) en los 125 municipios a través de talleres y reuniones. Las 125 reuniones originalmente programadas se incrementaron por talleres de inducción solicitados adicionalmente, alcanzando un total de 198 reuniones con una eficiencia del 127.4%.

EVALUACION DEL INDICADOR

Con fundamento en el Artículo 310 del Código Financiero del Estado de México y Municipios que la letra dice: "El ejecutivo por conducto de la Secretaría podrá determinar reducciones, diferimientos o cancelaciones de recursos presupuestarios en los programas en los siguientes casos: Cuando las Dependencias y Entidades Públicas responsables del programa no demuestren el cumplimiento de las metas comprometidas"

Se exhorta a aplicar las medidas pertinentes para dar cumplimiento a las metas establecidas

Elaboró

 Arq. Carlos Manuel Ballesteros Benitez
 Secretario Técnico

Salvador Díaz Vanegas
 Director General



FICHA TÉCNICA DE DISEÑO Y SEGUIMIENTO DE INDICADORES 2013

DE GESTION

PILAR TEMÁTICO / EJE TRANSVERSAL: Pilar temático 2: Estado progresista
OBJETIVO DEL PILAR O EJE TRANSVERSAL: Alcanzar un desarrollo sustentable.
ESTRATEGIA: Promover una cultura ambiental.
LINEA DE ACCIÓN: Impulsar la evaluación permanente de los impactos ambientales y diseñar programas para reducir sus efectos
PROGRAMA PRESUPUESTARIO: 1101010000 - Protección al ambiente
PROYECTO PRESUPUESTARIO: 1101011003 - Impacto y riesgo ambiental
UNIDAD RESPONSABLE: 21200 Secretaría del Medio Ambiente
UNIDAD EJECUTORA: 21213 Dirección General de Ordenamiento e Impacto Ambiental

ESTRUCTURA DEL INDICADOR

NOMBRE DEL INDICADOR: [3853] Identificación de proyectos que por sus características requieren autorización en materia de Impacto ambiental (a petición de parte).
FORMULA DE CALCULO: (Solicitudes que requieren considerar la variable ambiental / Total de solicitudes ingresadas) * 100
INTERPRETACION: Identificar las obras que por sus características pueden ocasionar perjuicio al ambiente por lo que deberán contar con autorización en materia de impacto y riesgo ambiental.
DIMENSION QUE ATIENDE: Eficiencia **FRECUENCIA DE MEDICION:** Trimestral
DESCRIPCION DEL FACTOR DE COMPARACION: Registros de la dependencia.
AMBITO GEOGRAFICO: Estatal
COBERTURA: Estatal

COMPORTAMIENTO DE LAS VARIABLES DURANTE EL CUARTO TRIMESTRE

VARIABLE	UNIDAD DE MEDIDA	OPERACION	META ANUAL	AVANCE TRIMESTRAL				AVANCE ACUMULADO			
				PROG.	%	ALCAN.	%	PROG.	%	ALCAN.	%
Total de solicitudes ingresadas	Documento	Suma	40	10	25	27	68	40	10	43	10
Solicitudes que requieren considerar la variable ambiental	Documento	Suma	40	10	25	27	68	40	10	43	10

COMPORTAMIENTO DEL INDICADOR

DESCRIPCION DE LA META ANUAL:

El Código para la biodiversidad el Estado de México. Establece que toda obra a instalarse en el territorio del Estado de México debe de contar con la autorización en materia de Impacto y Riesgo Ambiental; sin embargo, existen obras o actividades que son de competencia federal o que se encuentran desreguladas, por lo que esta Dirección General establece a petición de parte que obras son de competencia Estatal y que estudio deben de presentar, para 2013 se busca el 100% atender las solicitudes.

META ANUAL	CUARTO TRIMESTRE							
	AVANCE TRIMESTRAL				AVANCE ACUMULADO			
	PROG	ALC	EF%	SEMAFORO	PROG	ALC	EF%	SEMAFORO
100.00	100.00	100.00	100.00	VERDE	100.00	100.00	100.00	VERDE

DESCRIPCION DE RESULTADOS Y JUSTIFICACION EN CASO DE VARIACION SUPERIOR A +/- 10 POR CIENTO RESPECTO A LO PROGRAMADO

El indicador refleja la atención a solicitudes de promotores de obra que desconocen la magnitud de su proyecto en materia ambiental; atendiendo el 100% de las solicitudes presentadas, lo que representa una eficiencia del 100%.

EVALUACIÓN DEL INDICADOR

Elaboró

 Arq. Carlos Manuel Ballesteros Benítez
 Secretario Técnico

Salvador Díaz Vanegas
 Director General



FICHA TÉCNICA DE DISEÑO Y SEGUIMIENTO DE INDICADORES 2013

DE GESTION

PILAR TEMÁTICO / EJE TRANSVERSAL: Pilar temático 2: Estado progresista
OBJETIVO DEL PILAR O EJE TRANSVERSAL: Alcanzar un desarrollo sustentable.
ESTRATEGIA: Promover una cultura ambiental.
LINEA DE ACCIÓN: Promover la prevención, remediación, restauración, conservación y protección de los recursos naturales en la entidad.
PROGRAMA PRESUPUESTARIO: 1101010000 - Protección al ambiente
PROYECTO PRESUPUESTARIO: 1101011002 - Ordenamiento ecológico del territorio estatal
UNIDAD RESPONSABLE: 21200 Secretaría del Medio Ambiente
UNIDAD EJECUTORA: 21213 Dirección General de Ordenamiento e Impacto Ambiental

ESTRUCTURA DEL INDICADOR

NOMBRE DEL INDICADOR: [3832] Opinión técnica en materia de ordenamiento ecológico a obras y servicios a establecerse en el territorio del Estado (a petición de parte).
FORMULA DE CALCULO: (No. de opiniones técnicas atendidas / No. de opiniones técnicas solicitadas)*100
INTERPRETACION: Observancia de las estrategias establecidas en los modelos de ordenamiento ecológico.
DIMENSION QUE ATIENDE: Eficiencia **FRECUENCIA DE MEDICION:** Trimestral
DESCRIPCION DEL FACTOR DE COMPARACION: Redistros de la dependencia
AMBITO GEOGRAFICO: Estatal
COBERTURA: Estatal

COMPORTAMIENTO DE LAS VARIABLES DURANTE EL CUARTO TRIMESTRE

VARIABLE	UNIDAD DE MEDIDA	OPERACION	META ANUAL	AVANCE TRIMESTRAL				AVANCE ACUMULADO				
				PROG.	%	ALCAN.	%	PROG.	%	ALCAN.	%	
No. de opiniones técnicas atendidas	Documento	Suma	100	20	20	136	136	100	100	10	249	249
No. de opiniones técnicas solicitadas	Documento	Suma	100	20	20	136	136	100	100	10	249	249

COMPORTAMIENTO DEL INDICADOR

DESCRIPCION DE LA META ANUAL:

Se ubica el proyecto a establecerse en el territorio del Estado de México y se identifican las políticas y criterios ambientales establecidos en los ordenamientos ecológicos Estatal, Regional o Local a fin de que estos se apliquen en el mismo; se espera el ingreso de 100 solicitudes; la actividad se realiza a petición de parte.

META ANUAL	CUARTO TRIMESTRE							
	AVANCE TRIMESTRAL				AVANCE ACUMULADO			
	PROG	ALC	EF%	SEMAFORO	PROG	ALC	EF%	SEMAFORO
100.00	100.00	100.00	100.00	VERDE	100.00	100.00	100.00	VERDE

DESCRIPCIÓN DE RESULTADOS Y JUSTIFICACION EN CASO DE VARIACIÓN SUPERIOR A +/- 10 POR CIENTO RESPECTO A LO PROGRAMADO

La meta es la eficiencia en la atención a solicitudes de proyectos de obra que requieren conocer las estrategias ambientales establecidas en los ordenamientos. El total programado de 100 solicitudes se incremento a 249; las solicitudes atendidas alcanzaron una eficiencia del 100%.

EVALUACIÓN DEL INDICADOR

Elaboró

 Arq. Carlos Manuel Ballesteros Benítez
 Secretario Técnico

Vo. Bo.

 Salvador Díaz Vanegas
 Director General



FICHA TÉCNICA DE DISEÑO Y SEGUIMIENTO DE INDICADORES 2013

DE GESTION

PILAR TEMÁTICO / EJE TRANSVERSAL: Pilar temático 2: Estado progresista
OBJETIVO DEL PILAR O EJE TRANSVERSAL: Alcanzar un desarrollo sustentable.
ESTRATEGIA: Promover una cultura ambiental.
LINEA DE ACCIÓN: Impulsar la evaluación permanente de los impactos ambientales y diseñar programas para reducir sus efectos
PROGRAMA PRESUPUESTARIO: 1101010000 - Protección al ambiente
PROYECTO PRESUPUESTARIO: 1101011003 - Impacto y riesgo ambiental
UNIDAD RESPONSABLE: 21200 Secretaría del Medio Ambiente
UNIDAD EJECUTORA: 21213 Dirección General de Ordenamiento e Impacto Ambiental

ESTRUCTURA DEL INDICADOR

NOMBRE DEL INDICADOR: [3939] Seguimiento a Proyectos Evaluados en materia de impacto ambiental
FORMULA DE CALCULO: $(\text{Documentos de proyectos dictaminados} / \text{Documentos de proyectos ingresados}) * 100$
INTERPRETACION: Porcentaje de documentos de proyectos de obras y actividades industriales, comerciales y de servicio evaluados en materia de impacto y riesgo ambiental.
DIMENSION QUE ATIENDE: Calidad **FRECUENCIA DE MEDICION:** Trimestral
DESCRIPCION DEL FACTOR DE COMPARACION: Documentos de proyectos dictaminados durante el año 2012.
AMBITO GEOGRAFICO: Estatal
COBERTURA: Estatal (A petición de parte).

COMPORTAMIENTO DE LAS VARIABLES DURANTE EL CUARTO TRIMESTRE

VARIABLE	UNIDAD DE MEDIDA	OPERACION	META ANUAL	AVANCE TRIMESTRAL				AVANCE ACUMULADO			
				PROG.	%	ALCAN.	%	PROG.	%	ALCAN.	%
Documentos de proyectos dictaminados	Documento	Suma	2700	550	20	667	25	2700	10	117302	4,34
Documentos de proyectos ingresados	Documento	Suma	2700	550	20	289	11	2700	10	2197	81

COMPORTAMIENTO DEL INDICADOR

DESCRIPCION DE LA META ANUAL:

Las resoluciones emitidas en un 99% se otorgan de manera condicionada, a lo cual los promotores de obra deben de atender durante la construcción del proyecto; enviando información documental sobre el cumplimiento de las condicionantes; a fin de que se constate el cumplimiento de las mismas; además de otros requerimientos como fe de erratas, cambios de propietario de los proyectos, prorrogas etc, actividad que se realiza a petición de parte; Lograr 2,700 dictaminaciones al 100% en el 2013.

META ANUAL	CUARTO TRIMESTRE							
	AVANCE TRIMESTRAL				AVANCE ACUMULADO			
	PROG	ALC	EF%	SEMAFORO	PROG	ALC	EF%	SEMAFORO
100.00	100.00	230.80	230.80	ROJO	100.00	5,339.19	5,339.19	ROJO

DESCRIPCION DE RESULTADOS Y JUSTIFICACION EN CASO DE VARIACION SUPERIOR A +- 10 POR CIENTO RESPECTO A LO PROGRAMADO

La meta del indicador es alcanzar como mínimo el 100% de proyectos ingresados para su seguimiento, ya que este proceso implica que cada proyecto genera, en ocasiones, más de un documento para su trámite. En 2013 se programó el ingreso de 2700 proyectos, alcanzando un total final de 2,197 proyectos, a partir de los cuales se emitirían 2,662 documentos de tramite, alcanzando una eficiencia real del 121.16%. La diferencia de los resultados se debe a una equivocación en el registro del primer trimestre en la variable "Documentos de proyectos dictaminados", ya que en el sistema se registraron 115,110 siendo el dato real 470.

EVALUACION DEL INDICADOR

Con fundamento en el Artículo 310 del Código Financiero del Estado de México y Municipios que la letra dice: "El ejecutivo por conducto de la Secretaría podrá determinar reducciones, diferimientos o cancelaciones de recursos presupuestarios en los programas en los siguientes casos: Cuando las Dependencias y Entidades Públicas responsables del programa no demuestren el cumplimiento de las metas comprometidas"

Se exhorta a aplicar las medidas pertinentes para dar cumplimiento a las metas establecidas

Elaboró

Arq. Carlos Manuel Ballesteros Benítez
Secretario Técnico

Vo. Bo

Salvador Díaz Vanegas
Director General



FICHA TÉCNICA DE DISEÑO Y SEGUIMIENTO DE INDICADORES 2013

ESTRATEGICO

PILAR TEMÁTICO / EJE TRANSVERSAL: Pilar temático 2: Estado progresista
OBJETIVO DEL PILAR O EJE TRANSVERSAL: Alcanzar un desarrollo sustentable.
ESTRATEGIA: Promover una cultura ambiental.
LINEA DE ACCIÓN: Promover la prevención, remediación, restauración, conservación y protección de los recursos naturales en la entidad.
PROGRAMA PRESUPUESTARIO: 1101010000 - Protección al ambiente
PROYECTO PRESUPUESTARIO: -
UNIDAD RESPONSABLE: 21200 Secretaría del Medio Ambiente
UNIDAD EJECUTORA: 21213 Dirección General de Ordenamiento e Impacto Ambiental

ESTRUCTURA DEL INDICADOR

NOMBRE DEL INDICADOR: [3829] Territorio ordenado regional y/o localmente con criterios ambientales.
FORMULA DE CALCULO: (Superficie del territorio estatal ordenado regionalmente / Superficie del territorio estatal)*100
INTERPRETACION: Porcentaje del territorio estatal ordenado bajo criterios ambientales a través de la elaboración de ordenamientos ecológicos locales y/o municipales.
DIMENSION QUE ATIENDE: Eficiencia **FRECUENCIA DE MEDICION:** Semestral
DESCRIPCION DEL FACTOR DE COMPARACION: Registros de la dependencia.
AMBITO GEOGRAFICO: Municipal
COBERTURA: Regional y Municipal.

COMPORTAMIENTO DE LAS VARIABLES DURANTE EL CUARTO TRIMESTRE

VARIABLE	UNIDAD DE MEDIDA	OPERACION	META ANUAL	AVANCE TRIMESTRAL				AVANCE ACUMULADO			
				PROG.	%	ALCAN.	%	PROG.	%	ALCAN.	%
Superficie del territorio estatal ordenado regionalmente	Km2	Suma	199	199	100	352.23	177	199	100	352.23	177
Superficie del territorio estatal	Km2	Constante	22499.95	22499.95	100	22499.95	100	22499.95	100	22499.95	100

COMPORTAMIENTO DEL INDICADOR

DESCRIPCION DE LA META ANUAL:

Promover instrumentos de política ambiental para la planeación y ordenamiento ecológico de la entidad, que permitan prevenir y controlar el deterioro de los recursos naturales y la contaminación ambiental, así como consolidar los procedimientos para la evaluación del impacto y riesgo ambiental; por lo que se pretende ordenar el .88% de la superficie del territorio estatal en el 2013.

META ANUAL	CUARTO TRIMESTRE							
	AVANCE TRIMESTRAL				AVANCE ACUMULADO			
	PROG	ALC	EF%	SEMAFORO	PROG	ALC	EF%	SEMAFORO
0.88	0.88	1.57	177.00	ROJO	0.88	1.57	177.00	ROJO

DESCRIPCION DE RESULTADOS Y JUSTIFICACION EN CASO DE VARIACION SUPERIOR A +/- 10 POR CIENTO RESPECTO A LO PROGRAMADO

La definición de la meta anual se basa en la superficie territorial de los municipios que contarán con la elaboración del ordenamiento ecológico local como herramienta para toma de decisiones en materia ambiental. La programación de 199 correspondió a cuatro municipios prioritarios que conforman el "Programa de Ordenamiento Ecológico del Nacimiento del Río Lerma (Almoloya del Río, Atizapan, Texcalyacac y San Antonio la Isla). Con el apoyo financiero de SEMARNAT, se integraron cuatro municipios adicionales (Capulhuac, Joquicingo, Tianguistenco y Xalatlaco), incrementando la superficie a ordenar hasta los 352.23 Km2, alcanzando con ello una eficiencia del 176.99%.

EVALUACION DEL INDICADOR

Con fundamento en el Artículo 310 del Código Financiero del Estado de México y Municipios que la letra dice: 'El ejecutivo por conducto de la Secretaría podrá determinar reducciones, diferimientos o cancelaciones de recursos presupuestarios en los programas en los siguientes casos: Cuando las Dependencias y Entidades Públicas responsables del programa no demuestren el cumplimiento de las metas comprometidas'

Se exhorta a aplicar las medidas pertinentes para dar cumplimiento a las metas establecidas

Elaboró

 Arq. Carlos Manuel Ballesteros Benítez
 Secretario Técnico

Vo. Bo

 Salvador Díaz Viegas
 Director General



FICHA TÉCNICA DE DISEÑO Y SEGUIMIENTO DE INDICADORES 2013

DE GESTION

PILAR TEMÁTICO / EJE TRANSVERSAL: Pilar temático 2: Estado progresista
OBJETIVO DEL PILAR O EJE TRANSVERSAL: Alcanzar un desarrollo sustentable.
ESTRATEGIA: Promover una cultura ambiental.
LINEA DE ACCIÓN: Promover la prevención, remediación, restauración, conservación y protección de los recursos naturales en la entidad.
PROGRAMA PRESUPUESTARIO: 0903040000 - Desarrollo forestal
PROYECTO PRESUPUESTARIO: 0903040101 - Aprovechamiento forestal maderable
UNIDAD RESPONSABLE: 21200 Secretaría del Medio Ambiente
UNIDAD EJECUTORA: 21213 Dirección General de Ordenamiento e Impacto Ambiental

ESTRUCTURA DEL INDICADOR

NOMBRE DEL INDICADOR: [3917] Cumplimiento de las condicionantes ambientales solicitadas por proyecto.
FORMULA DE CALCULO: (Total de condicionantes cumplidas / Total de condicionantes solicitadas) * 100
INTERPRETACION: Porcentaje de las condicionantes establecidas en las resoluciones de las cuales fueron implementados los proyectos de obra
DIMENSION QUE ATIENDE: Eficiencia **FRECUENCIA DE MEDICION:** Trimestral
DESCRIPCION DEL FACTOR DE COMPARACION: Información de la Area.
AMBITO GEOGRAFICO: Estatal
COBERTURA: Estatal

COMPORTAMIENTO DE LAS VARIABLES DURANTE EL CUARTO TRIMESTRE

VARIABLE	UNIDAD DE MEDIDA	OPERACION	META ANUAL	AVANCE TRIMESTRAL				AVANCE ACUMULADO			
				PROG.	%	ALCAN.	%	PROG.	%	ALCAN.	%
Total de condicionantes cumplidas	Documento	Máximo	2500	700	28	1044	42	800	32	2067	83
Total de condicionantes solicitadas	Documento	Máximo	6000	1500	25	1512	25	1500	25	2000	33

COMPORTAMIENTO DEL INDICADOR

DESCRIPCION DE LA META ANUAL:

Se espera para el 2013 realizar 41.66 % de la condicionantes solicitadas. Las resoluciones emitidas establecen una serie de condicionantes que debe cumplir el promotor de obra durante todas las etapas de construcción del proyecto; y debe enviar a esta Dirección General la documentación que avale dicho cumplimiento; para que al final de la construcción del proyecto; se emita un oficio de liberación de obra; la actividad se realiza a petición de parte; cabe hacer mención que solo se recibe el 33% de las condicionantes emitidas.

META ANUAL	CUARTO TRIMESTRE							
	AVANCE TRIMESTRAL				AVANCE ACUMULADO			
	PROG	ALC	EF%	SEMAFORO	PROG	ALC	EF%	SEMAFORO
41.67	46.67	69.05	147.96	ROJO	53.33	103.35	193.78	ROJO

DESCRIPCION DE RESULTADOS Y JUSTIFICACION EN CASO DE VARIACION SUPERIOR A +/- 10 POR CIENTO RESPECTO A LO PROGRAMADO

El indicador identifica la que cantidad de condicionantes cumplidas por los proyectos de obra. En 2013 se solicitaron 5,378 cumplimientos de condicionantes y se cumplieron 6,637 ya que se incluyen condicionantes solicitadas en ejercicios anteriores, por lo cual se alcanzó una eficiencia del 123.41%. Las variaciones en los resultados se deben a que las operaciones de ambas variables establecen los máximos y debería ser suma en ambos casos. Se revisará la construcción del indicador.

EVALUACION DEL INDICADOR

Con fundamento en el Artículo 310 del Código Financiero del Estado de México y Municipios que la letra dice: 'El ejecutivo por conducto de la Secretaría podrá determinar reducciones, diferimientos o cancelaciones de recursos presupuestarios en los programas en los siguientes casos: Cuando las Dependencias y Entidades Públicas responsables del programa no demuestren el cumplimiento de las metas comprometidas'

Se exhorta a aplicar las medidas pertinentes para dar cumplimiento a las metas establecidas

Elaboró

Arq. Carlos Manuel Ballesteros Benítez
Secretario Técnico

Vs. Bto

Salvador Díaz Vanegas
Director General



FICHA TÉCNICA DE DISEÑO Y SEGUIMIENTO DE INDICADORES 2013

DE GESTION

PILAR TEMÁTICO / EJE TRANSVERSAL: Pilar temático 2: Estado progresista
OBJETIVO DEL PILAR O EJE TRANSVERSAL: Alcanzar un desarrollo sustentable.
ESTRATEGIA: Promover una cultura ambiental.
LINEA DE ACCIÓN: Promover la prevención, remediación, restauración, conservación y protección de los recursos naturales en la entidad.
PROGRAMA PRESUPUESTARIO: 1101010000 - Protección al ambiente
PROYECTO PRESUPUESTARIO: 1101011002 - Ordenamiento ecológico del territorio estatal
UNIDAD RESPONSABLE: 21200 Secretaría del Medio Ambiente
UNIDAD EJECUTORA: 21213 Dirección General de Ordenamiento e Impacto Ambiental

ESTRUCTURA DEL INDICADOR

NOMBRE DEL INDICADOR: [3852] Firma de convenios de coordinación para la realización de ordenamientos ecológicos municipales (locales)
FORMULA DE CALCULO: $(\text{Convenios firmados para la elaboración de ordenamientos locales} / \text{Total de Municipios en el Estado}) * 100$
INTERPRETACION: Municipios comprometidos con la elaboración de su ordenamiento municipal (local)
DIMENSION QUE ATIENDE: Eficiencia **FRECUENCIA DE MEDICION:** Trimestral
DESCRIPCION DEL FACTOR DE COMPARACION: Registros de la dependencia
AMBITO GEOGRAFICO: Estatal
COBERTURA: Municipales

COMPORTAMIENTO DE LAS VARIABLES DURANTE EL CUARTO TRIMESTRE

VARIABLE	UNIDAD DE MEDIDA	OPERACION	META ANUAL	AVANCE TRIMESTRAL				AVANCE ACUMULADO			
				PROG.	%	ALCAN.	%	PROG.	%	ALCAN.	%
Total de Municipios en el Estado	Municipio	Constante	125	125	100	125	100	125	100	125	100
Convenios firmados para la elaboración de ordenamientos locales	Convenio	Suma	15	3	20	3	20	15	100	64	427

COMPORTAMIENTO DEL INDICADOR

DESCRIPCION DE LA META ANUAL:

La elaboración de los ordenamientos locales, es una atribución municipal, sin embargo la Secretaría del Medio Ambiente suscribe convenios a fin de supervisar que los ordenamientos ecológicos sean congruentes con el Programa de Ordenamiento Ecológico del Territorio del Estado de México y los programas de Ordenamiento Ecológico Regionales, se pretende llevar a cabo la firma de 15 convenio.

META ANUAL	CUARTO TRIMESTRE							
	AVANCE TRIMESTRAL				AVANCE ACUMULADO			
	PROG	ALC	EF%	SEMAFORO	PROG	ALC	EF%	SEMAFORO
12.00	2.40	2.40	100.00	VERDE	12.00	51.20	426.67	ROJO

DESCRIPCIÓN DE RESULTADOS Y JUSTIFICACION EN CASO DE VARIACIÓN SUPERIOR A +/- 10 POR CIENTO RESPECTO A LO PROGRAMADO

El indicador tiene la finalidad de conocer cuantos ayuntamientos inician su ordenamiento ecológico mediante la firma de Convenios de Coordinación para la formulación, expedición, ejecución, evaluación, modificación, seguimiento y actualización del Programa de Ordenamiento Ecológico Local (Municipal). Derivado de los talleres de inducción presentados ante los 125 municipios del Estado, 48 ayuntamientos adicionales a los 15 programados inicialmente solicitaron la firma de su convenio; incrementando la eficiencia del indicador en un 426%.

EVALUACIÓN DEL INDICADOR

Con fundamento en el Artículo 310 del Código Financiero del Estado de México y Municipios que la letra dice: 'El ejecutivo por conducto de la Secretaría podrá determinar reducciones, diferimientos o cancelaciones de recursos presupuestarios en los programas en los siguientes casos: Cuando las Dependencias y Entidades Públicas responsables del programa no demuestren el cumplimiento de las metas comprometidas'

Se exhorta a aplicar las medidas pertinentes para dar cumplimiento a las metas establecidas

Elaboró

 Arq. Carlos Manuel Ballesteros Benítez
 Secretario Técnico

Ver. Bo

 Salvador Díaz Vanegas
 Director General



FICHA TÉCNICA DE DISEÑO Y SEGUIMIENTO DE INDICADORES 2013

DE GESTION

PILAR TEMÁTICO / EJE TRANSVERSAL: Pilar temático 2: Estado progresista
OBJETIVO DEL PILAR O EJE TRANSVERSAL: Alcanzar un desarrollo sustentable.
ESTRATEGIA: Promover una cultura ambiental.
LINEA DE ACCIÓN: Impulsar la participación ciudadana como el eje de las acciones de mejora ambiental.
PROGRAMA PRESUPUESTARIO: 1101010000 - Protección al ambiente
PROYECTO PRESUPUESTARIO: 1101010301 - Concertación y participación ciudadana para la protección del ambiente.
UNIDAD RESPONSABLE: 21200 Secretaría del Medio Ambiente
UNIDAD EJECUTORA: 212A0 Oficina del C. Srío. Medio Ambiente

ESTRUCTURA DEL INDICADOR

NOMBRE DEL INDICADOR: [5397] Acciones programadas y concertadas con los diferentes sectores.
FORMULA DE CALCULO: (Acciones realizadas con los diferentes sectores / Acciones programadas) * 100
INTERPRETACION: Realizar acciones para la protección y cuidado del medio ambiente.
DIMENSION QUE ATIENDE: Eficacia **FRECUENCIA DE MEDICION:** Trimestral
DESCRIPCION DEL FACTOR DE COMPARACION: Número de acciones realizadas en el periodo anterior
AMBITO GEOGRAFICO: Estatal
COBERTURA: Estatal

COMPORTAMIENTO DE LAS VARIABLES DURANTE EL CUARTO TRIMESTRE

VARIABLE	UNIDAD DE MEDIDA	OPERACION	META ANUAL	AVANCE TRIMESTRAL				AVANCE ACUMULADO			
				PROG.	%	ALCAN.	%	PROG.	%	ALCAN.	%
Acciones realizadas con los diferentes sectores	Acción	Suma	1181	231	20	382	32	1181	10	1176	10
Acciones programadas	Acción	Suma	1181	231	20	231	20	1181	10	1181	10

COMPORTAMIENTO DEL INDICADOR

DESCRIPCION DE LA META ANUAL:

Cubrir 1181 acciones en materia ambiental a través de eventos, donativos, reuniones, reportes, asesorías, convenios, convocatorias, gestiones y documentos

META ANUAL	CUARTO TRIMESTRE							
	AVANCE TRIMESTRAL				AVANCE ACUMULADO			
	PROG	ALC	EF%	SEMAFORO	PROG	ALC	EF%	SEMAFORO
100.00	100.00	165.37	165.37	ROJO	100.00	99.58	99.58	VERDE

DESCRIPCION DE RESULTADOS Y JUSTIFICACION EN CASO DE VARIACION SUPERIOR A +/- 10 POR CIENTO RESPECTO A LO PROGRAMADO

Expresa el índice de acciones para protección y cuidado del ambiente realizadas por el Gobierno del Estado en coordinación con los sectores social y privado, tales como jornadas de limpieza, talleres de reuso y entrega de materiales de ecotecnias, entre otros. De las 1,181 acciones programadas en 2013 se realizaron 1,176, alcanzando una eficiencia del 99.58%

EVALUACION DEL INDICADOR

Elaboro

 Lic. Adriana Miranda López

Vo. Bo

 Lic. Victor Erik González Lugo



FICHA TÉCNICA DE DISEÑO Y SEGUIMIENTO DE INDICADORES 2013

ESTRATÉGICO

PILAR TEMÁTICO / EJE TRANSVERSAL: Pilar temático 2: Estado progresista
OBJETIVO DEL PILAR O EJE TRANSVERSAL: Alcanzar un desarrollo sustentable.
ESTRATEGIA: Promover una cultura ambiental.
LINEA DE ACCIÓN: Impulsar la participación ciudadana como el eje de las acciones de mejora ambiental.
PROGRAMA PRESUPUESTARIO: 1101010000 - Protección al ambiente
PROYECTO PRESUPUESTARIO: -
UNIDAD RESPONSABLE: 21200 Secretaría del Medio Ambiente
UNIDAD EJECUTORA: 212A0 Oficina del C. Srío. Medio Ambiente

ESTRUCTURA DEL INDICADOR

NOMBRE DEL INDICADOR: [70] Índice de municipios en materia ambiental.
FORMULA DE CALCULO: (Municipios con acciones en materia ambiental / Total de municipios) * 100
INTERPRETACION: Municipios que implementan acciones para fortalecer la cultura ambiental.
DIMENSION QUE ATIENDE: Eficacia **FRECUENCIA DE MEDICION:** Trimestral
DESCRIPCION DEL FACTOR DE COMPARACION: Atender a los 125 municipios.
AMBITO GEOGRAFICO: Estatal
COBERTURA: Atender a los 125 municipios.

COMPORTAMIENTO DE LAS VARIABLES DURANTE EL CUARTO TRIMESTRE

VARIABLE	UNIDAD DE MEDIDA	OPERACION	META ANUAL	AVANCE TRIMESTRAL				AVANCE ACUMULADO			
				PROG.	%	ALCAN.	%	PROG.	%	ALCAN.	%
Municipios con acciones en materia ambiental	Municipio	Suma	125	35	28	10	8	125	10	100	80
Total de municipios	Municipio	Constante	125	125	100	125	100	125	100	125	100

COMPORTAMIENTO DEL INDICADOR

DESCRIPCION DE LA META ANUAL:

Lograr que el 100% de los 125 municipios sean beneficiados con acciones en materia ambiental.

META ANUAL	CUARTO TRIMESTRE							
	AVANCE TRIMESTRAL				AVANCE ACUMULADO			
	PROG	ALC	EF%	SEMAFORO	PROG	ALC	EF%	SEMAFORO
100.00	28.00	8.00	28.57	ROJO	100.00	80.00	80.00	AMARILLO

DESCRIPCION DE RESULTADOS Y JUSTIFICACION EN CASO DE VARIACION SUPERIOR A +/- 10 POR CIENTO RESPECTO A LO PROGRAMADO

Identifica el número de municipios que implementan acciones que fortalecen la cultura ambiental. La meta en 2013 fué atender a los 125 municipios, de los cuales se atendieron 113 con acciones como la Instalación de COMPROBIDES, la firma del Convenios para el Sistema Estatal de Atención a la Denuncia Ciudadana en Materia Ambiental ECOTEL y las reuniones regionales de seguimiento a las acciones estatales, por lo que la eficiencia debe ser del 90.4%. Las variaciones en el resultado se deben a un error de captura en la cifra de la primera variable en el cuarto trimestre, dice 10 y debe decir 23.

EVALUACION DEL INDICADOR

Se exhorta a aplicar las medidas pertinentes para dar cumplimiento a las metas establecidas

Lic. Adriana Miranda López

Vo. Bo

 Lic. Víctor Erik González Lugo



FICHA TÉCNICA DE DISEÑO Y SEGUIMIENTO DE INDICADORES 2013

ESTRATEGICO

PILAR TEMÁTICO / EJE TRANSVERSAL: Pilar temático 2: Estado progresista
OBJETIVO DEL PILAR O EJE TRANSVERSAL: Alcanzar un desarrollo sustentable.
ESTRATEGIA: Promover una cultura ambiental.
LINEA DE ACCIÓN: Impulsar la participación ciudadana como el eje de las acciones de mejora ambiental.
PROGRAMA PRESUPUESTARIO: 1101010000 - Protección al ambiente
PROYECTO PRESUPUESTARIO: -
UNIDAD RESPONSABLE: 21200 Secretaría del Medio Ambiente
UNIDAD EJECUTORA: 212A0 Oficina del C. Srío. Medio Ambiente

ESTRUCTURA DEL INDICADOR

NOMBRE DEL INDICADOR: [3809] Población beneficiada con acciones en materia ambiental.
FORMULA DE CALCULO: (Población beneficiada con acciones en materia ambiental / Población total del Estado) * 100
INTERPRETACION: Población beneficiada con acciones de educación ambiental
DIMENSION QUE ATIENDE: Eficacia **FRECUENCIA DE MEDICION:** Anual
DESCRIPCION DEL FACTOR DE COMPARACION: INEGI, IGCEM
AMBITO GEOGRAFICO: Estatal
COBERTURA: Estatal

COMPORTAMIENTO DE LAS VARIABLES DURANTE EL CUARTO TRIMESTRE

VARIABLE	UNIDAD DE MEDIDA	OPERACION	META ANUAL	AVANCE TRIMESTRAL				AVANCE ACUMULADO			
				PROG.	%	ALCAN.	%	PROG.	%	ALCAN.	%
Población beneficiada con acciones en materia ambiental	Persona	Suma	1500000	200000	13	395443	26	1500000	100	4437554	296
Población total del Estado	Persona	Constante	15572053	15572053	100	15572053	100	15572053	100	15572053	100

COMPORTAMIENTO DEL INDICADOR

DESCRIPCION DE LA META ANUAL:

Cubrir con acciones en materia ambiental a través de eventos, donativos, reuniones, reportes, asesorías, convenios, convocatorias, gestiones y documentos, foros, ferias, encuentros, cursos, pláticas, conferencias, talleres paseos y visitantes el 9.63 % de la población total del estado

META ANUAL	CUARTO TRIMESTRE							
	AVANCE TRIMESTRAL				AVANCE ACUMULADO			
	PROG	ALC	EF%	SEMAFORO	PROG	ALC	EF%	SEMAFORO
9.63	1.28	2.54	197.72	ROJO	9.63	28.50	295.84	ROJO

DESCRIPCION DE RESULTADOS Y JUSTIFICACION EN CASO DE VARIACION SUPERIOR A +/- 10 POR CIENTO RESPECTO A LO PROGRAMADO

La meta anual 2013 establece beneficiar al 9.6% de la población del Estado de México con acciones en materia ambiental. Con el apoyo de las nuevas administraciones municipales se incrementaron acciones como la firma de los Convenios de ECOTECNIAS y ECOTEL, lo que permitió alcanzar el 28.4% de la población total beneficiada, con una eficiencia del 295.84%

EVALUACION DEL INDICADOR

Con fundamento en el Artículo 310 del Código Financiero del Estado de México y Municipios que la letra dice: 'El ejecutivo por conducto de la Secretaría podrá determinar reducciones, diferimientos o cancelaciones de recursos presupuestarios en los programas en los siguientes casos: Cuando las Dependencias y Entidades Públicas responsables del programa no demuestren el cumplimiento de las metas comprometidas'

Se exhorta a aplicar las medidas pertinentes para dar cumplimiento a las metas establecidas

Elaboró

 Lic. Adriana Miranda López

Vo. Bo

 Lic. Víctor Erik González Lugo



FICHA TÉCNICA DE DISEÑO Y SEGUIMIENTO DE INDICADORES 2013

DE GESTION

PILAR TEMÁTICO / EJE TRANSVERSAL: Pilar temático 2: Estado progresista
OBJETIVO DEL PILAR O EJE TRANSVERSAL: Alcanzar un desarrollo sustentable.
ESTRATEGIA: Promover una cultura ambiental.
LINEA DE ACCIÓN: Impulsar la participación ciudadana como el eje de las acciones de mejora ambiental.
PROGRAMA PRESUPUESTARIO: 1101010000 - Protección al ambiente
PROYECTO PRESUPUESTARIO: 1101010302 - Promoción de la cultura ambiental
UNIDAD RESPONSABLE: 21200 Secretaría del Medio Ambiente
UNIDAD EJECUTORA: 212A0 Oficina del C. Srío. Medio Ambiente

ESTRUCTURA DEL INDICADOR

NOMBRE DEL INDICADOR: [6020] Realización de material didáctico para fomentar la educación ambiental.
FORMULA DE CALCULO: (Total de diseños autorizados / Total de diseños programado) * 100
INTERPRETACION: Contar con material que le permita conocer alternativas que fortalezcan el cuidado del medio ambiente.
DIMENSION QUE ATIENDE: Eficiencia **FRECUENCIA DE MEDICION:** Trimestral
DESCRIPCION DEL FACTOR DE COMPARACION: Material didáctico
AMBITO GEOGRAFICO: Estatal
COBERTURA: Estatal

COMPORTAMIENTO DE LAS VARIABLES DURANTE EL CUARTO TRIMESTRE

VARIABLE	UNIDAD DE MEDIDA	OPERACION	META ANUAL	AVANCE TRIMESTRAL				AVANCE ACUMULADO			
				PROG.	%	ALCAN.	%	PROG.	%	ALCAN.	%
Total de diseños autorizados	Acción	Suma	10	2	20	2	20	10	10	10	10
Total de diseños programado	Acción	Suma	10	2	20	2	20	10	10	10	10

COMPORTAMIENTO DEL INDICADOR

DESCRIPCION DE LA META ANUAL:

Contar con material didáctico y así poder difundir entre la sociedad hábitos que mejoren el medio ambiente; así como también sensibilizar a la población sobre temas relacionadas con el planeta.

META ANUAL	CUARTO TRIMESTRE							
	AVANCE TRIMESTRAL				AVANCE ACUMULADO			
	PROG	ALC	EF%	SEMAFORO	PROG	ALC	EF%	SEMAFORO
100.00	100.00	100.00	100.00	VERDE	100.00	100.00	100.00	VERDE

DESCRIPCIÓN DE RESULTADOS Y JUSTIFICACION EN CASO DE VARIACIÓN SUPERIOR A +- 10 POR CIENTO RESPECTO A LO PROGRAMADO

Establece los materiales didácticos producidos para cubrir actividades o eventos orientados a la educación en el cuidado del ambiente, tales como la Convocatoria del Premio Estatal del Medio Ambiente o la Noche de Estrellas en el mes de octubre. Los 10 diseños programados se autorizaron en su totalidad, alcanzando una eficiencia del 100%

EVALUACIÓN DEL INDICADOR

Elaboro
 Lic. Adriana Miranda López

Vo. Bo
 Lic. Victor Erik González Lugo



FICHA TÉCNICA DE DISEÑO Y SEGUIMIENTO DE INDICADORES 2013

DE GESTION

PILAR TEMÁTICO / EJE TRANSVERSAL: Pilar temático 2: Estado progresista
OBJETIVO DEL PILAR O EJE TRANSVERSAL: Alcanzar un desarrollo sustentable.
ESTRATEGIA: Promover una cultura ambiental.
LINEA DE ACCIÓN: Impulsar la participación ciudadana como el eje de las acciones de mejora ambiental.
PROGRAMA PRESUPUESTARIO: 1101010000 - Protección al ambiente
PROYECTO PRESUPUESTARIO: 1101010302 - Promoción de la cultura ambiental
UNIDAD RESPONSABLE: 21200 Secretaría del Medio Ambiente
UNIDAD EJECUTORA: 212A0 Oficina del C. Srío. Medio Ambiente

ESTRUCTURA DEL INDICADOR

NOMBRE DEL INDICADOR: [5398] Total de cursos, talleres, conferencias, exposiciones, ecotecnias, ferias y foros
FORMULA DE CALCULO: (Total de cursos, talleres, conferencias y exposiciones / Total de acciones programadas) * 100
INTERPRETACION: Acciones realizadas en materia de educación ambiental.
DIMENSION QUE ATIENDE: Eficacia **FRECUENCIA DE MEDICION:** Trimestral
DESCRIPCION DEL FACTOR DE COMPARACION: Cantidad de acciones realizadas en educación ambiental.
AMBITO GEOGRAFICO: Estatal
COBERTURA: Municipal

COMPORTAMIENTO DE LAS VARIABLES DURANTE EL CUARTO TRIMESTRE

VARIABLE	UNIDAD DE MEDIDA	OPERACION	META ANUAL	AVANCE TRIMESTRAL				AVANCE ACUMULADO			
				PROG.	%	ALCAN.	%	PROG.	%	ALCAN.	%
Total de cursos, talleres, conferencias y exposiciones	Acción	Suma	4353	1050	24	860	20	4353	10	4293	99
Total de acciones programadas	Acción	Suma	4353	1050	24	1050	24	4353	10	4353	10

COMPORTAMIENTO DEL INDICADOR

DESCRIPCION DE LA META ANUAL:

Brindar 4353 acciones a la ciudadanía para generar nuevos hábitos y mejorar la calidad del ambiente.

META ANUAL	CUARTO TRIMESTRE							
	AVANCE TRIMESTRAL				AVANCE ACUMULADO			
	PROG	ALC	EF%	SEMAFORO	PROG	ALC	EF%	SEMAFORO
100.00	100.00	81.90	81.90	AMARILLO	100.00	98.62	98.62	VERDE

DESCRIPCIÓN DE RESULTADOS Y JUSTIFICACIÓN EN CASO DE VARIACIÓN SUPERIOR A +- 10 POR CIENTO RESPECTO A LO PROGRAMADO

Expresa el índice de acciones de educación ambiental realizadas por el Gobierno del Estado en coordinación con los ayuntamientos de la entidad y la sociedad civil. De las 4,353 acciones programadas se realizaron 4,293 alcanzando una eficiencia de 98.6%

EVALUACIÓN DEL INDICADOR

Lic. Adriana Miranda López

Vo. Bo

Lic. Victor Erik González Lugo



FICHA TÉCNICA DE DISEÑO Y SEGUIMIENTO DE INDICADORES 2013

ESTRATEGICO

PILAR TEMÁTICO / EJE TRANSVERSAL: Pilar temático 2: Estado progresista
OBJETIVO DEL PILAR O EJE TRANSVERSAL: Alcanzar un desarrollo sustentable.
ESTRATEGIA: Promover una cultura ambiental.
LINEA DE ACCIÓN: Impulsar la participación ciudadana como el eje de las acciones de mejora ambiental.
PROGRAMA PRESUPUESTARIO: 1101010000 - Protección al ambiente
PROYECTO PRESUPUESTARIO: 1101010405 - Conservación ecológica del Estado de México
UNIDAD RESPONSABLE: 21200 Secretaría del Medio Ambiente
UNIDAD EJECUTORA: 212D0 Coordinación General de Conservación Ecológica

ESTRUCTURA DEL INDICADOR

NOMBRE DEL INDICADOR: [6002] Índice de población que participa en acciones de conservación ecológica.
FORMULA DE CALCULO: (Población beneficiada que participa en acciones de conservación ecológica / Población total del Estado.) * 100
INTERPRETACION: Registro de población que ha sido beneficiada con acciones de conservación ecológica
DIMENSION QUE ATIENDE: Eficacia **FRECUENCIA DE MEDICION:** Trimestral
DESCRIPCION DEL FACTOR DE COMPARACION: Registros de población INEGI, IGCEM
AMBITO GEOGRAFICO: Estatal
COBERTURA: Conocer el índice de población que participa en diversas acciones de conservación ecológica, en relación al total de la población del Estado de México.

COMPORTAMIENTO DE LAS VARIABLES DURANTE EL CUARTO TRIMESTRE

VARIABLE	UNIDAD DE MEDIDA	OPERACION	META ANUAL	AVANCE TRIMESTRAL				AVANCE ACUMULADO			
				PROG.	%	ALCAN.	%	PROG.	%	ALCAN.	%
Población beneficiada que participa en acciones de conservación ecológica	Persona	Suma	155720	38000	24	43595	28	155720	100	172469	111
Población total del Estado.	Persona	Constante	15572053	15572053	100	15572053	100	15572053	100	15572053	100

COMPORTAMIENTO DEL INDICADOR

DESCRIPCION DE LA META ANUAL:

Conocer el índice de población que participa en diversas acciones de conservación ecológica, en relación al total de la población del Estado de México.

META ANUAL	CUARTO TRIMESTRE							
	AVANCE TRIMESTRAL				AVANCE ACUMULADO			
	PROG	ALC	EF%	SEMAFORO	PROG	ALC	EF%	SEMAFORO
1.00	0.24	0.28	114.72	ROJO	1.00	1.11	110.76	ROJO

DESCRIPCIÓN DE RESULTADOS Y JUSTIFICACION EN CASO DE VARIACIÓN SUPERIOR A +- 10 POR CIENTO RESPECTO A LO PROGRAMADO

Establece el índice de personas que participan en acciones orientadas a la conservación ecológica tales como ecotécnicas, visitas guiadas, conferencias, cursos taller, jornadas comunitarias, campamentos, senderismo de montaña, actividades deportivas y actividades culturales. En 2013 se programó la participación de 155,720 personas (1% de la población del Estado de México). Al final del año se obtuvo una participación de 172,469 personas, alcanzando una eficiencia del 110.7%

EVALUACIÓN DEL INDICADOR

Con fundamento en el Artículo 310 del Código Financiero del Estado de México y Municipios que la letra dice: 'El ejecutivo por conducto de la Secretaría podrá determinar reducciones, diferimientos o cancelaciones de recursos presupuestarios en los programas en los siguientes casos: Cuando las Dependencias y Entidades Públicas responsables del programa no demuestren el cumplimiento de las metas comprometidas'

Se exhorta a aplicar las medidas pertinentes para dar cumplimiento a las metas establecidas

Elaborado

Fernando Pérez Ortiz
Coordinador Técnico de la CGCE

Vo. Bo

C. Fidel R. Velázquez Escalera
Coordinador General de Conservación Ecológica



FICHA TÉCNICA DE DISEÑO Y SEGUIMIENTO DE INDICADORES 2013
DE GESTION

PILAR TEMÁTICO / EJE TRANSVERSAL: Pilar temático 2: Estado progresista
OBJETIVO DEL PILAR O EJE TRANSVERSAL: Alcanzar un desarrollo sustentable.
ESTRATEGIA: Promover una cultura ambiental.
LINEA DE ACCIÓN: Promover la prevención, remediación, restauración, conservación y protección de los recursos naturales en la entidad.
PROGRAMA PRESUPUESTARIO: 1101010000 - Protección al ambiente
PROYECTO PRESUPUESTARIO: 1101010405 - Conservación ecológica del Estado de México
UNIDAD RESPONSABLE: 21200 Secretaría del Medio Ambiente
UNIDAD EJECUTORA: 212D0 Coordinación General de Conservación Ecológica

ESTRUCTURA DEL INDICADOR

NOMBRE DEL INDICADOR: [4508] Conservar e incrementar la cobertura vegetal de las 5 áreas naturales protegidas a cargo CGCE con acciones de conservación y reforestación
FORMULA DE CALCULO: (Superficie conservada y/o reforestada en ANP's a cargo de CGCE / Superficie de las ANP's a cargo de CGCE) * 100
INTERPRETACION: Porcentaje reforestado del total de la superficie de las ANP's de la ZMVM
DIMENSION QUE ATIENDE: Eficiencia **FRECUENCIA DE MEDICION:** Trimestral
DESCRIPCION DEL FACTOR DE COMPARACION: Con años anteriores
AMBITO GEOGRAFICO: Estatal
COBERTURA: Zona Metropolitana del Valle de México.

COMPORTAMIENTO DE LAS VARIABLES DURANTE EL CUARTO TRIMESTRE

VARIABLE	UNIDAD DE MEDIDA	OPERACION	META ANUAL	AVANCE TRIMESTRAL				AVANCE ACUMULADO			
				PROG.	%	ALCAN.	%	PROG.	%	ALCAN.	%
Superficie conservada y/o reforestada en ANP's a cargo de CGCE	Hectárea	Suma	150	30	20	24.02	16	150	10	215.478	14
Superficie de las ANP's a cargo de CGCE	Hectárea	Constante	21685	21685	10	21685.2	10	21685	10	21685.2	10

COMPORTAMIENTO DEL INDICADOR

DESCRIPCION DE LA META ANUAL:

Conservar y/o incrementar 150 hectáreas de cobertura vegetal en las 5 ANP's a cargo de la CGCE, mediante acciones de reforestación y mantenimiento a plantaciones.

META ANUAL	CUARTO TRIMESTRE							
	AVANCE TRIMESTRAL				AVANCE ACUMULADO			
	PROG	ALC	EF%	SEMAFORO	PROG	ALC	EF%	SEMAFORO
0.69	0.14	0.11	80.07	AMARILLO	0.69	0.99	143.65	ROJO

DESCRIPCIÓN DE RESULTADOS Y JUSTIFICACIÓN EN CASO DE VARIACIÓN SUPERIOR A +- 10 POR CIENTO RESPECTO A LO PROGRAMADO

Establece el índice de superficie reforestada de las ANP's a cargo de la CGCE, las cuales totalizan 21,685.2 has. La meta en 2013 de 150 has. (0.69%) se superó en 64.5 has., alcanzando un total de 215.4 has. (0.99%) con una eficiencia del 143.6%. Esta situación se logró debido a factores climáticos favorables y la disponibilidad de recursos forestales suficientes.

EVALUACIÓN DEL INDICADOR

Con fundamento en el Artículo 310 del Código Financiero del Estado de México y Municipios que la letra dice: 'El ejecutivo por conducto de la Secretaría podrá determinar reducciones, diferimientos o cancelaciones de recursos presupuestarios en los programas en los siguientes casos: Cuando las Dependencias y Entidades Públicas responsables del programa no demuestren el cumplimiento de las metas comprometidas'

Se exhorta a aplicar las medidas pertinentes para dar cumplimiento a las metas establecidas

Fernando Perez Ortiz
Coordinador Técnico de la CGCE

Vo. Bo

C. Fidel R. Velázquez Escalera
Coordinador General de Conservación Ecológica



FICHA TÉCNICA DE DISEÑO Y SEGUIMIENTO DE INDICADORES 2013

DE GESTION

PILAR TEMÁTICO / EJE TRANSVERSAL: Pilar temático 2: Estado progresista

OBJETIVO DEL PILAR O EJE TRANSVERSAL: Alcanzar un desarrollo sustentable.

ESTRATEGIA: Promover una cultura ambiental.

LINEA DE ACCIÓN: Desarrollar campamentos de diversión y educación ambiental en la entidad, para brindar opciones ecoturísticas a los habitantes de la entidad y para

PROGRAMA PRESUPUESTARIO: 1101010000 - Protección al ambiente

PROYECTO PRESUPUESTARIO: 1101010405 - Conservación ecológica del Estado de México

UNIDAD RESPONSABLE: 21200 Secretaría del Medio Ambiente

UNIDAD EJECUTORA: 212D0 Coordinación General de Conservación Ecológica

ESTRUCTURA DEL INDICADOR

NOMBRE DEL INDICADOR: [4507] Incremento en la afluencia de visitantes a los 5 Parques Estatales y 2 Parques Ecológicos a cargo de la CGCE.

FORMULA DE CALCULO: (Visitantes registrados en el año actual / Visitantes registrados en el año anterior) * 100

INTERPRETACION: Mantener la afluencia de visitantes registrados en años anteriores.

DIMENSION QUE ATIENDE: Eficiencia

FRECUENCIA DE MEDICION: Trimestral

DESCRIPCION DEL FACTOR DE COMPARACION: Visitantes registrados durante el año 2012.

AMBITO GEOGRAFICO: Municipal

COBERTURA: Zona Metropolitana del Valle de México

COMPORTAMIENTO DE LAS VARIABLES DURANTE EL CUARTO TRIMESTRE

VARIABLE	UNIDAD DE MEDIDA	OPERACION	META ANUAL	AVANCE TRIMESTRAL				AVANCE ACUMULADO			
				PROG.	%	ALCAN.	%	PROG.	%	ALCAN.	%
Visitantes registrados en el año actual	Visitante	Suma	400000	100000	25	130537	33	400000	100	661764	165
Visitantes registrados en el año anterior	Visitante	Suma	400000	139986	35	139986	35	619888	155	619888	155

COMPORTAMIENTO DEL INDICADOR

DESCRIPCION DE LA META ANUAL:

Lograr al 100% conservar una afluencia de visitantes constante, en relación a la afluencia del año anterior

META ANUAL	CUARTO TRIMESTRE							
	AVANCE TRIMESTRAL				AVANCE ACUMULADO			
	PROG	ALC	EF%	SEMAFORO	PROG	ALC	EF%	SEMAFORO
100.00	71.44	93.25	130.54	ROJO	64.53	106.76	165.44	ROJO

DESCRIPCION DE RESULTADOS Y JUSTIFICACION EN CASO DE VARIACION SUPERIOR A +/- 10 POR CIENTO RESPECTO A LO PROGRAMADO

Indica el comportamiento de la afluencia de visitantes a los parques estatales y ecológicos a cargo de la CGCE con respecto al año anterior. La meta anual es mantener un índice igual o superior a la cifra del año anterior. En 2013 se tuvieron un total de 661,764 visitantes que comparado con los 619,888 visitantes de 2012 se obtiene un incremento del 6.75 %, con una eficiencia del 106.7%, por lo que debería estar en verde. La diferencia de resultados se debe a que la cifra de la meta anual del indicador no esta correctamente determinada.

EVALUACIÓN DEL INDICADOR

Con fundamento en el Artículo 310 del Código Financiero del Estado de México y Municipios que la letra dice: 'El ejecutivo por conducto de la Secretaría podrá determinar reducciones, diferimientos o cancelaciones de recursos presupuestarios en los programas en los siguientes casos: Cuando las Dependencias y Entidades Públicas responsables del programa no demuestren el cumplimiento de las metas comprometidas'

Se exhorta a aplicar las medidas pertinentes para dar cumplimiento a las metas establecidas

Elaborado por

Fernando Pérez Ortiz
Coordinador Técnico de la CGCE

Validado por

C. Fidel R. Velázquez Escalera
Coordinador General de Conservación Ecológica



FICHA TÉCNICA DE DISEÑO Y SEGUIMIENTO DE INDICADORES 2013

DE GESTION

PILAR TEMÁTICO / EJE TRANSVERSAL: Pilar temático 2: Estado progresista
OBJETIVO DEL PILAR O EJE TRANSVERSAL: Alcanzar un desarrollo sustentable.
ESTRATEGIA: Promover una cultura ambiental.
LINEA DE ACCIÓN: Promover la prevención, remediación, restauración, conservación y protección de los recursos naturales en la entidad.
PROGRAMA PRESUPUESTARIO: 1101010000 - Protección al ambiente
PROYECTO PRESUPUESTARIO: 1101010405 - Conservación ecológica del Estado de México
UNIDAD RESPONSABLE: 21200 Secretaría del Medio Ambiente
UNIDAD EJECUTORA: 212D0 Coordinación General de Conservación Ecológica

ESTRUCTURA DEL INDICADOR

NOMBRE DEL INDICADOR: [75] Incremento y/o recuperación de la superficie de Áreas Verdes Urbanas.
FORMULA DE CALCULO: (M2 de parques urbanos rehabilitados y/o arborizados / Número de habitantes beneficiados)
INTERPRETACION: Se atiende la demanda de áreas verdes urbanas, se promueve el desarrollo sustentable, se contribuye a mejorar el paisaje urbano, se fomenta el sano esparcimiento y recreación de la ciudadanía y se atiende la recomendación de la OMS de dotar con 9 m2/hab. de áreas verdes urbanas.

DIMENSION QUE ATIENDE: Eficacia **FRECUENCIA DE MEDICION:** Trimestral

DESCRIPCION DEL FACTOR DE COMPARACION: Lograr recuperar 30,000 m2 de superficie de áreas verdes urbanas por habitante.

AMBITO GEOGRAFICO: Estatal

COBERTURA: Estatal

COMPORTAMIENTO DE LAS VARIABLES DURANTE EL CUARTO TRIMESTRE

VARIABLE	UNIDAD DE MEDIDA	OPERACION	META ANUAL	AVANCE TRIMESTRAL				AVANCE ACUMULADO			
				PROG.	%	ALCAN.	%	PROG.	%	ALCAN.	%
M2 de parques urbanos rehabilitados y/o arborizados	Metro 2	Suma	30000	0	0	9495	32	30000	10	92341	30
Número de habitantes beneficiados	Habitante	Suma	100000	0	0	41280	41	100000	10	247680	24
									0		8
									0		8

COMPORTAMIENTO DEL INDICADOR

DESCRIPCION DE LA META ANUAL:

Lograr que la superficie de áreas verdes urbanas por habitante se incremente de acuerdo a la recomendación de la Organización Mundial de la Salud, que es de 9 m2 por habitante.

META ANUAL	CUARTO TRIMESTRE							
	AVANCE TRIMESTRAL				AVANCE ACUMULADO			
	PROG	ALC	EF%	SEMAFORO	PROG	ALC	EF%	SEMAFORO
0.30	0.00	0.23	0.00	*	0.30	0.37	124.27	ROJO

DESCRIPCION DE RESULTADOS Y JUSTIFICACION EN CASO DE VARIACION SUPERIOR A +- 10 POR CIENTO RESPECTO A LO PROGRAMADO

Establece la recuperación de áreas verdes para atender la demanda de áreas verdes urbanas por habitante. En 2013 la meta de 30,000 m2 por cada 100,000 habitantes arroja un índice del 0.30%. Debido a condiciones favorables en disposición de recursos financieros, superficies, planta suficiente y clima, se alcanzó la recuperación de 92,341 m2 en zonas con una densidad 247,680 hab. arrojando un índice del 0.37% con una eficiencia del 124.27%

EVALUACION DEL INDICADOR

Con fundamento en el Artículo 310 del Código Financiero del Estado de México y Municipios que la letra dice: 'El ejecutivo por conducto de la Secretaría podrá determinar reducciones, diferimientos o cancelaciones de recursos presupuestarios en los programas en los siguientes casos: Cuando las Dependencias y Entidades Públicas responsables del programa no demuestren el cumplimiento de las metas comprometidas'

Se exhorta a aplicar las medidas pertinentes para dar cumplimiento a las metas establecidas

Elab

Fernando Pérez Ortiz
Coordinador Técnico de la CGCE

Vo. Bo

C. Fidel R. Velázquez Escalera
Coordinador General de Conservación Ecológica



FICHA TÉCNICA DE DISEÑO Y SEGUIMIENTO DE INDICADORES 2013

DE GESTION

PILAR TEMÁTICO / EJE TRANSVERSAL: Pilar temático 2: Estado progresista
OBJETIVO DEL PILAR O EJE TRANSVERSAL: Alcanzar un desarrollo sustentable.
ESTRATEGIA: Promover una cultura ambiental.
LINEA DE ACCIÓN: Promover la prevención, remediación, restauración, conservación y protección de los recursos naturales en la entidad.
PROGRAMA PRESUPUESTARIO: 1101010000 - Protección al ambiente
PROYECTO PRESUPUESTARIO: 1101010405 - Conservación ecológica del Estado de México
UNIDAD RESPONSABLE: 21200 Secretaría del Medio Ambiente
UNIDAD EJECUTORA: 212D0 Coordinación General de Conservación Ecológica

ESTRUCTURA DEL INDICADOR

NOMBRE DEL INDICADOR: [78] Índice de incendios forestales en los 5 Parques Estatales a cargo de la CGCE
FORMULA DE CALCULO: (Hectáreas afectadas por incendios / Incendios ocurridos)
INTERPRETACION: Índice de afectación de los incendios ocurridos en Areas Naturales Protegidas de la Zona Metropolitana del Valle de México (hectáreas afectadas por incendio).
DIMENSION QUE ATIENDE: Calidad **FRECUENCIA DE MEDICION:** Trimestral
DESCRIPCION DEL FACTOR DE COMPARACION: Índice de afectación de hectáreas por incendio durante 2012 en la ANP's de la ZMVM-
AMBITO GEOGRAFICO: Municipal
COBERTURA: 5 Areas Naturales Protegidas de la ZMVM.

COMPORTAMIENTO DE LAS VARIABLES DURANTE EL CUARTO TRIMESTRE

VARIABLE	UNIDAD DE MEDIDA	OPERACION	META ANUAL	AVANCE TRIMESTRAL				AVANCE ACUMULADO			
				PROG.	%	ALCAN.	%	PROG.	%	ALCAN.	%
Hectáreas afectadas por incendios	Hectárea	Suma	0	0	0	0	0	0	0	600.87	0
Incendios ocurridos	Siniestro	Suma	0	0	0	0	0	0	0	126	0

COMPORTAMIENTO DEL INDICADOR

DESCRIPCION DE LA META ANUAL:

Lograr aminorar los efectos negativos producidos por los incendios forestales, procurando un índice menor a 5 hectáreas/incendio ocurrido.

META ANUAL	CUARTO TRIMESTRE							
	AVANCE TRIMESTRAL				AVANCE ACUMULADO			
	PROG	ALC	EF%	SEMAFORO	PROG	ALC	EF%	SEMAFORO
0.00	0.00	0.00	0.00	*	0.00	4.77	0.00	*

DESCRIPCIÓN DE RESULTADOS Y JUSTIFICACION EN CASO DE VARIACIÓN SUPERIOR A +/- 10 POR CIENTO RESPECTO A LO PROGRAMADO

Establece el índice de hectáreas afectadas por incendio en las ANP's de la ZMVM. Durante el 2013 se presentaron 126 incendios forestales, alcanzando una afectación a la cobertura vegetal de 600.87 hectáreas, con un índice de afectación de 4.77 has./incendio. La meta anual es mantener un índice igual o menor a 5 has./incendio, alcanzando una eficiencia del 95.4%. La diferencia de resultados se debe a que no se determina la meta anual del indicador.

EVALUACIÓN DEL INDICADOR

Se exhorta a aplicar las medidas pertinentes para dar cumplimiento a las metas establecidas

Elaborado por

Fernando Pérez Ortiz
Coordinador Técnico de la CGCE

Vo. Bo

C. Fidel R. Velázquez Escalera
Coordinador General de Conservación Ecológica



FICHA TÉCNICA DE DISEÑO Y SEGUIMIENTO DE INDICADORES 2013

DE GESTION

PILAR TEMÁTICO / EJE TRANSVERSAL: Pilar temático 2: Estado progresista
OBJETIVO DEL PILAR O EJE TRANSVERSAL: Alcanzar un desarrollo sustentable.
ESTRATEGIA: Promover una cultura ambiental.
LINEA DE ACCIÓN: Desarrollar campamentos de diversión y educación ambiental en la entidad, para brindar opciones ecoturísticas a los habitantes de la entidad y para q
PROGRAMA PRESUPUESTARIO: 1101010000 - Protección al ambiente
PROYECTO PRESUPUESTARIO: 1101010401 - Promoción y difusión de parques y zoológicos
UNIDAD RESPONSABLE: 21200 Secretaría del Medio Ambiente
UNIDAD EJECUTORA: 212B0 Comisión Estatal de Parques Naturales y de la Fauna

ESTRUCTURA DEL INDICADOR

NOMBRE DEL INDICADOR: [4509] Incremento de la afluencia de visitantes a los parques y zoológicos que administra la Capanaf
FORMULA DE CALCULO: (No. de visitantes de 2013 / No. de visitantes en 2012)*100
INTERPRETACION: Incrementar la afluencia de visitantes a los parques y zoológicos que administra la CEPANAF para concientizar a la población sobre la conservación de especies amenazadas y en peligro de extinción.
DIMENSION QUE ATIENDE: Eficiencia **FRECUENCIA DE MEDICION:** Trimestral
DESCRIPCION DEL FACTOR DE COMPARACION: Afluencia promedio de visitantes con años anteriores.
AMBITO GEOGRAFICO: Regional
COBERTURA: Regional, 15 parques administrados por la CEPANAF.

COMPORTAMIENTO DE LAS VARIABLES DURANTE EL CUARTO TRIMESTRE

VARIABLE	UNIDAD DE MEDIDA	OPERACION	META ANUAL	AVANCE TRIMESTRAL				AVANCE ACUMULADO			
				PROG.	%	ALCAN.	%	PROG.	%	ALCAN.	%
No. de visitantes de 2013	Visitante	Suma	2654321	553754	21	608865	23	2654321	10	2568109	97
No. de visitantes en 2012	Visitante	Suma	2654321	553754	21	553754	21	2654321	10	2654321	10

COMPORTAMIENTO DEL INDICADOR

DESCRIPCION DE LA META ANUAL:

Lograr mantener o incrementar para el 2013, el número de visitantes a los Parques Administrados por la CEPANAF.

META ANUAL	CUARTO TRIMESTRE							
	AVANCE TRIMESTRAL				AVANCE ACUMULADO			
	PROG	ALC	EF%	SEMAFORO	PROG	ALC	EF%	SEMAFORO
100.00	100.00	109.95	109.95	VERDE	100.00	96.75	96.75	VERDE

DESCRIPCION DE RESULTADOS Y JUSTIFICACION EN CASO DE VARIACION SUPERIOR A +- 10 POR CIENTO RESPECTO A LO PROGRAMADO

Indica el comportamiento de la afluencia de visitantes a los parques y zoológicos administrados por CEPANAF con respecto al año anterior. La meta anual es mantener un índice igual a la cifra del año anterior. En 2013 se tuvieron un total de 2'568,109 visitantes que comparado con los 2'654,321 visitantes de 2012 se obtiene una eficiencia del 96.7%.

EVALUACIÓN DEL INDICADOR

Elaboró

L.C.A. Ariadna Velázquez Ayala
Enlace de la Unidad de Planeación de la CEPANAF

Vo. Bo

Lic. Anna Sofía Manzur García-Maass
Directora General



FICHA TÉCNICA DE DISEÑO Y SEGUIMIENTO DE INDICADORES 2013

DE GESTION

PILAR TEMÁTICO / EJE TRANSVERSAL: Pilar temático 2: Estado progresista
OBJETIVO DEL PILAR O EJE TRANSVERSAL: Alcanzar un desarrollo sustentable.
ESTRATEGIA: Promover una cultura ambiental.
LÍNEA DE ACCIÓN: Promover la prevención, remediación, restauración, conservación y protección de los recursos naturales en la entidad.
PROGRAMA PRESUPUESTARIO: 1101010000 - Protección al ambiente
PROYECTO PRESUPUESTARIO: 1101010402 - Desarrollo y protección de la flora y fauna
UNIDAD RESPONSABLE: 21200 Secretaría del Medio Ambiente
UNIDAD EJECUTORA: 21280 Comisión Estatal de Parques Naturales y de la Fauna

ESTRUCTURA DEL INDICADOR

NOMBRE DEL INDICADOR: [5436] Supervisión de operación y servicios a los parques administrados por Cepanaf.
FORMULA DE CALCULO: (Supervisiones realizadas / Supervisiones proyectadas) * 100
INTERPRETACION: Planificar y desarrollar las instalaciones turísticas con el fin de reducir al mínimo la presión desfavorable sobre los recursos naturales y contribuir a su conservación evaluando los tipos de atractivos turísticos y su potencial para determinar las formas y niveles de turismo compatibles con los objetivos preservación y conservación del medio ambiente.
DIMENSION QUE ATIENDE: Eficiencia **FRECUENCIA DE MEDICION:** Trimestral
DESCRIPCION DEL FACTOR DE COMPARACION: Variación porcentual de supervisiones realizadas a los parques administrados por CEPANAF, respecto a las proyectadas.
AMBITO GEOGRAFICO: Regional
COBERTURA: Parques administrados por la CEPANAF

COMPORTAMIENTO DE LAS VARIABLES DURANTE EL CUARTO TRIMESTRE

VARIABLE	UNIDAD DE MEDIDA	OPERACION	META ANUAL	AVANCE TRIMESTRAL				AVANCE ACUMULADO				
				PROG.	%	ALCAN.	%	PROG.	%	ALCAN.	%	
Supervisiones realizadas	Visita	Suma	300	75	25	110	37	300	100	499	166	6
Supervisiones proyectadas	Visita	Suma	300	75	25	75	25	300	100	300	100	0

COMPORTAMIENTO DEL INDICADOR

DESCRIPCION DE LA META ANUAL:

Se espera la realización de 300 inspecciones a la infraestructura de servicios, con objeto de detectar anomalías y proceder al ajuste correspondiente.

META ANUAL	CUARTO TRIMESTRE							
	AVANCE TRIMESTRAL				AVANCE ACUMULADO			
	PROG	ALC	EF%	SEMAFORO	PROG	ALC	EF%	SEMAFORO
100.00	100.00	146.67	146.67	ROJO	100.00	166.33	166.33	ROJO

DESCRIPCIÓN DE RESULTADOS Y JUSTIFICACION EN CASO DE VARIACIÓN SUPERIOR A +- 10 POR CIENTO RESPECTO A LO PROGRAMADO

Indica la supervisión de instalaciones de CEPANAF. Para 2013 se programaron 300 supervisiones y se alcanzó un total de 499, para una eficiencia de 166.3%. Esta situación se debe a supervisiones no previstas en 22 obras ejecutadas durante el ejercicio 2013 para mejorar las instalaciones de la fauna albergada, la infraestructura de parques, la instalación de nuevos atractivos, así como la modernización de los andadores y caminos de acceso para proporcionar un mejor servicio a los visitantes.

EVALUACIÓN DEL INDICADOR

Con fundamento en el Artículo 310 del Código Financiero del Estado de México y Municipios que la letra dice: 'El ejecutivo por conducto de la Secretaría podrá determinar reducciones, diferimientos o cancelaciones de recursos presupuestarios en los programas en los siguientes casos: Cuando las Dependencias y Entidades Públicas responsables del programa no demuestren el cumplimiento de las metas comprometidas'

Se exhorta a aplicar las medidas pertinentes para dar cumplimiento a las metas establecidas

Elaboró

L.C.A. Ariadna Velázquez Ayala
Enlace de la Unidad de Planeación de la CEPANAF

Vo. Bo

Lic. Anna Sofia Manzur García-Maass
Directora General



FICHA TÉCNICA DE DISEÑO Y SEGUIMIENTO DE INDICADORES 2013

DE GESTION

PILAR TEMÁTICO / EJE TRANSVERSAL: Pilar temático 2: Estado progresista
OBJETIVO DEL PILAR O EJE TRANSVERSAL: Alcanzar un desarrollo sustentable.
ESTRATEGIA: Promover una cultura ambiental.
LINEA DE ACCIÓN: Procurar políticas públicas en armonía con el medio ambiente.
PROGRAMA PRESUPUESTARIO: 1101010000 - Protección al ambiente
PROYECTO PRESUPUESTARIO: 1101011101 - Procuración, vigilancia y difusión del cumplimiento de la normatividad ambiental
UNIDAD RESPONSABLE: 21200 Secretaría del Medio Ambiente
UNIDAD EJECUTORA: 212G0 Procuraduría de Protección al Ambiente del Estado de México

ESTRUCTURA DEL INDICADOR

NOMBRE DEL INDICADOR: [219] Porcentaje de cumplimiento de la normatividad ambiental.
FORMULA DE CALCULO: (Visitas de verificación a fuentes fijas y móviles / Visitas de verificación proyectadas) * 100
INTERPRETACION: Porcentaje de visitas de verificación realizadas a fuentes fijas y móviles, respecto a las proyectadas.
DIMENSION QUE ATIENDE: Eficacia **FRECUENCIA DE MEDICION:** Trimestral
DESCRIPCION DEL FACTOR DE COMPARACION: Datos de la PROPAEM
AMBITO GEOGRAFICO: Estatal
COBERTURA: Habitantes del Estado de México

COMPORTAMIENTO DE LAS VARIABLES DURANTE EL CUARTO TRIMESTRE

VARIABLE	UNIDAD DE MEDIDA	OPERACION	META ANUAL	AVANCE TRIMESTRAL				AVANCE ACUMULADO			
				PROG.	%	ALCAN.	%	PROG.	%	ALCAN.	%
Visitas de verificación a fuentes fijas y móviles	Visita	Suma	1260	308	24	404	32	1260	100	1289	102
Visitas de verificación proyectadas	Visita	Suma	1260	308	24	308	24	1260	100	1260	100

COMPORTAMIENTO DEL INDICADOR

DESCRIPCION DE LA META ANUAL:

Programación de visitas de verificación a fuentes fijas y móviles orientadas a constatar el cumplimiento de la normatividad en materia ambiental, logrando al 100% 1 098 visitas para el 2013.

META ANUAL	CUARTO TRIMESTRE							
	AVANCE TRIMESTRAL				AVANCE ACUMULADO			
	PROG	ALC	EF%	SEMAFORO	PROG	ALC	EF%	SEMAFORO
100.00	100.00	131.17	131.17	ROJO	100.00	102.30	102.30	VERDE

DESCRIPCION DE RESULTADOS Y JUSTIFICACION EN CASO DE VARIACION SUPERIOR A +- 10 POR CIENTO RESPECTO A LO PROGRAMADO

La meta trimestral se rebasó en 31% debido a que dentro del Programa Estatal de Reciclaje de Vehículos se realizaron operativos en coordinación con otras dependencias (Operativo Curva del Diablo, entre otros), logrando con estas visitas de verificación que la meta anual se rebasara en 29 acciones.

EVALUACION DEL INDICADOR

Elaboró

Arq. Juan Humberto Archundia Bravo
Subdirector de Auditoría, Penales y Registros.

Lic. Juan Jacob Pérez Miranda
Procurador de Protección al Ambiente del Estado de México



FICHA TÉCNICA DE DISEÑO Y SEGUIMIENTO DE INDICADORES 2013

ESTRATEGICO

PILAR TEMÁTICO / EJE TRANSVERSAL: Pilar temático 2: Estado progresista
OBJETIVO DEL PILAR O EJE TRANSVERSAL: Alcanzar un desarrollo sustentable.
ESTRATEGIA: Promover una cultura ambiental.
LINEA DE ACCIÓN: Fortalecer la normatividad para ampliar la protección del medio ambiente, con la participación del gobierno y la sociedad.
PROGRAMA PRESUPUESTARIO: 1101010000 - Protección al ambiente
PROYECTO PRESUPUESTARIO: -
UNIDAD RESPONSABLE: 21200 Secretaría del Medio Ambiente
UNIDAD EJECUTORA: 212G0 Procuraduría de Protección al Ambiente del Estado de México

ESTRUCTURA DEL INDICADOR

NOMBRE DEL INDICADOR: [3823] Índice de resolución de procedimientos administrativos.
FORMULA DE CALCULO: (Resoluciones emitidas / Documentos turnados para resolución) * 100
INTERPRETACION: Porcentaje de resoluciones de procedimientos administrativos, con respecto al total de documentos turnados por el Departamento de Procedimientos Legales
DIMENSION QUE ATIENDE: Eficacia **FRECUENCIA DE MEDICION:** Semestral
DESCRIPCION DEL FACTOR DE COMPARACION: Datos de la PROPAEM
AMBITO GEOGRAFICO: Estatal
COBERTURA: Habitantes del Estado de México

COMPORTAMIENTO DE LAS VARIABLES DURANTE EL CUARTO TRIMESTRE

VARIABLE	UNIDAD DE MEDIDA	OPERACION	META ANUAL	AVANCE TRIMESTRAL				AVANCE ACUMULADO			
				PROG.	%	ALCAN.	%	PROG.	%	ALCAN.	%
Resoluciones emitidas	Resolución	Suma	674	165	24	366	54	674	100	674	100
Documentos turnados para resolución	Documento	Suma	674	165	24	165	24	674	100	674	100

COMPORTAMIENTO DEL INDICADOR

DESCRIPCION DE LA META ANUAL:

Determinación de las infracciones a las disposiciones legales en materia ambiental y de protección a la fauna, con el objetivo de resolver los procedimientos administrativos de sanción correspondientes, logrando el 100% de las 624 programas para 2013.

META ANUAL	CUARTO TRIMESTRE							
	AVANCE TRIMESTRAL				AVANCE ACUMULADO			
	PROG	ALC	EF%	SEMAFORO	PROG	ALC	EF%	SEMAFORO
100.00	100.00	221.82	221.82	100	100.00	100.00	100.00	VERDE

DESCRIPCION DE RESULTADOS Y JUSTIFICACION EN CASO DE VARIACION SUPERIOR A +/- 10 POR CIENTO RESPECTO A LO PROGRAMADO

La meta trimestral se rebasó en 121% obedeciendo a que se tenía debidamente substanciado el procedimiento administrativo, con lo cual se contó con los medios necesarios para dictar la resolución, logrando así el cumplimiento de la meta anual.

EVALUACION DEL INDICADOR

Elaboró

Arq. Juan Humberto Archundia Bravo
Subdirector de Auditoría, Peritos y Registros.

Lic. Juan Jacobo Pérez Miranda
Procurador de Protección al Ambiente del Estado de México



FICHA TÉCNICA DE DISEÑO Y SEGUIMIENTO DE INDICADORES 2013

DE GESTION

PILAR TEMÁTICO / EJE TRANSVERSAL: Pilar temático 2: Estado progresista
OBJETIVO DEL PILAR O EJE TRANSVERSAL: Promover una economía que genere condiciones de competitividad
ESTRATEGIA: Desarrollar infraestructura.
LÍNEA DE ACCIÓN: Promover la infraestructura que permita la integración de las cadenas productivas de la industria con la implementación e innovación de nuevas tecnologías.
PROGRAMA PRESUPUESTARIO: 1101010000 - Protección al ambiente
PROYECTO PRESUPUESTARIO: 1101011101 - Procuración, vigilancia y difusión del cumplimiento de la normatividad ambiental
UNIDAD RESPONSABLE: 21200 Secretaría del Medio Ambiente
UNIDAD EJECUTORA: 212G0 Procuraduría de Protección al Ambiente del Estado de México

ESTRUCTURA DEL INDICADOR

NOMBRE DEL INDICADOR: [3826] Incremento de empresas certificadas como limpias.
FORMULA DE CALCULO: (Empresas certificadas / Empresas inscritas al programa de auditoría ambiental) * 100
INTERPRETACION: Porcentaje de empresas que cumplen con el proceso de Auditoría Ambiental.
DIMENSION QUE ATIENDE: Eficacia **FRECUENCIA DE MEDICION:** Trimestral
DESCRIPCION DEL FACTOR DE COMPARACION: Datos de la PROPAEM
AMBITO GEOGRAFICO: Estatal
COBERTURA: Personas físicas o morales que ingresan al Programa de Auditoría Ambiental. Estatal

COMPORTAMIENTO DE LAS VARIABLES DURANTE EL CUARTO TRIMESTRE

VARIABLE	UNIDAD DE MEDIDA	OPERACION	META ANUAL	AVANCE TRIMESTRAL				AVANCE ACUMULADO			
				PROG.	%	ALCAN.	%	PROG.	%	ALCAN.	%
Empresas certificadas	Unidad económica	Suma	100	100	100	110	110	100	100	110	110
Empresas inscritas al programa de auditoría ambiental	Unidad económica	Suma	40	9	23	9	23	40	10	40	10

COMPORTAMIENTO DEL INDICADOR

DESCRIPCION DE LA META ANUAL:

Lograr el 100 % en 2013, la Promoción del Programa de Autorregulación entre el sector empresarial, con el objetivo de certificar a un mayor número de empresas como limpias.

META ANUAL	CUARTO TRIMESTRE							
	AVANCE TRIMESTRAL				AVANCE ACUMULADO			
	PROG	ALC	EF%	SEMAFORO	PROG	ALC	EF%	SEMAFORO
250.00	1,111.11	1,222.22	110.00	VERDE	250.00	275.00	110.00	VERDE

DESCRIPCION DE RESULTADOS Y JUSTIFICACION EN CASO DE VARIACION SUPERIOR A +/- 10 POR CIENTO RESPECTO A LO PROGRAMADO

La meta se rebasó en un 10% como resultado de la promoción que se realizó a un mayor número de empresas para que se sumaran al Programa de Auditoría Ambiental.

EVALUACION DEL INDICADOR

Elaboró

Arq. Juan Humberto Archundia Bravo
Subdirector de Auditoría, Peritajes y Registros.

Vo. Bo

Lic. Juan Jacob Pérez Miranda
Procurador de Protección al Ambiente del Estado de México



FICHA TÉCNICA DE DISEÑO Y SEGUIMIENTO DE INDICADORES 2013

ESTRATEGICO

PILAR TEMÁTICO / EJE TRANSVERSAL: Pilar temático 2: Estado progresista

OBJETIVO DEL PILAR O EJE TRANSVERSAL:

ESTRATEGIA:

LINEA DE ACCIÓN:

PROGRAMA PRESUPUESTARIO: 1101010000 - Protección al ambiente

PROYECTO PRESUPUESTARIO: -

UNIDAD RESPONSABLE: 21200 Secretaría del Medio Ambiente

UNIDAD EJECUTORA: 212H0 Protectora de Bosques del Estado de México

ESTRUCTURA DEL INDICADOR

NOMBRE DEL INDICADOR: [4857] Abatimiento anual de la superficie forestal perturbada.

FORMULA DE CALCULO: (Superficie total reforestada / Superficie forestal degradada y pastizales) * 100

INTERPRETACION: Muestra la reducción porcentual de la superficie degradada y de pastizal mediante trabajos de reforestación en el año.

DIMENSION QUE ATIENDE: Eficacia

FRECUENCIA DE MEDICION: Anual

DESCRIPCION DEL FACTOR DE COMPARACION: N/D

AMBITO GEOGRAFICO: Estatal

COBERTURA: Ocho delegaciones regionales forestales del Estado.

COMPORTAMIENTO DE LAS VARIABLES DURANTE EL CUARTO TRIMESTRE

VARIABLE	UNIDAD DE MEDIDA	OPERACION	META ANUAL	AVANCE TRIMESTRAL				AVANCE ACUMULADO			
				PROG.	%	ALCAN.	%	PROG.	%	ALCAN.	%
Superficie total reforestada	Hectárea	Suma	17000	17000	100	22766	134	17000	100	22766	134
Superficie forestal degradada y pastizales	Hectárea	Suma	219159	219159	100	219159	100	219159	100	219159	100

COMPORTAMIENTO DEL INDICADOR

DESCRIPCION DE LA META ANUAL:

La superficie reforestada en el año equivale a reducir 7.75 % la superficie forestal degradada y pastizal.

META ANUAL	CUARTO TRIMESTRE							
	AVANCE TRIMESTRAL				AVANCE ACUMULADO			
	PROG	ALC	EF%	SEMAFORO	PROG	ALC	EF%	SEMAFORO
7.76	7.76	10.39	133.92	ROJO	7.76	10.39	133.92	ROJO

DESCRIPCION DE RESULTADOS Y JUSTIFICACION EN CASO DE VARIACION SUPERIOR A +/- 10 POR CIENTO RESPECTO A LO PROGRAMADO

La prolongación de la temporada de lluvias hasta finales del mes de octubre y la disponibilidad de planta de vivero para las instancias que participan en el Comité Estatal de reforestación, permitió continuar plantando predios y zonas urbanas de manera extraordinaria, consecuentemente la meta anual se rebasó.

La superficie total reforestada corresponde a la suma de los trabajos de reforestación llevados a cabo por dependencias de los tres niveles de gobierno e instituciones de educación, que se coordinan en el seno del Comité Estatal de Reforestación.

EVALUACIÓN DEL INDICADOR

Con fundamento en el Artículo 310 del Código Financiero del Estado de México y Municipios que la letra dice: 'El ejecutivo por conducto de la Secretaría podrá determinar reducciones, diferimientos o cancelaciones de recursos presupuestarios en los programas en los siguientes casos: Cuando las Dependencias y Entidades Públicas responsables del programa no demuestren el cumplimiento de las metas comprometidas'

Se exhorta a aplicar las medidas pertinentes para dar cumplimiento a las metas establecidas

Elaboró

Ing. Arturo Moreno Angeles
Jefe de DIFPE

Ing. Raúl Gardo Quiñonez
Director General



FICHA TÉCNICA DE DISEÑO Y SEGUIMIENTO DE INDICADORES 2013
DE GESTION

PILAR TEMÁTICO / EJE TRANSVERSAL: Pilar temático 2: Estado progresista
OBJETIVO DEL PILAR O EJE TRANSVERSAL: Mantener una sociedad protegida ante riesgos.
ESTRATEGIA: Avanzar hacia un sistema integral de protección civil.
LINEA DE ACCIÓN: Dar un énfasis renovado a los riesgos de erupción volcánica e incendios forestales, así como en sus consecuencias.
PROGRAMA PRESUPUESTARIO: 1101010000 - Protección al ambiente
PROYECTO PRESUPUESTARIO: -
UNIDAD RESPONSABLE: 21200 Secretaría del Medio Ambiente
UNIDAD EJECUTORA: 212H0 Protectora de Bosques del Estado de México

ESTRUCTURA DEL INDICADOR

NOMBRE DEL INDICADOR: [759] Afectación de incendios forestales.
FORMULA DE CALCULO: (Hectáreas afectadas / Incendios ocurridos)
INTERPRETACION: Muestra la superficie promedio que es afectada por cada incendio.
DIMENSION QUE ATIENDE: Eficiencia **FRECUENCIA DE MEDICION:** Semestral
DESCRIPCION DEL FACTOR DE COMPARACION: Promedio de afectación de incendios forestales a nivel nacional (ha / incendio).
AMBITO GEOGRAFICO: Estatal
COBERTURA: Ocho delegaciones forestales regionales del Estado

COMPORTAMIENTO DE LAS VARIABLES DURANTE EL CUARTO TRIMESTRE

VARIABLE	UNIDAD DE MEDIDA	OPERACION	META ANUAL	AVANCE TRIMESTRAL				AVANCE ACUMULADO			
				PROG.	%	ALCAN.	%	PROG.	%	ALCAN.	%
Hectáreas afectadas	Hectárea	Suma	5364	25	0	0.5	0	5364	10	9789.92	18
Incendios ocurridos	Incendio	Suma	1599	5	0	1	0	1599	10	2350	14
											7

COMPORTAMIENTO DEL INDICADOR

DESCRIPCION DE LA META ANUAL:

Que el índice de afectación sea menor de 3.7 hectáreas por incendio.

META ANUAL	CUARTO TRIMESTRE							
	AVANCE TRIMESTRAL				AVANCE ACUMULADO			
	PROG	ALC	EF%	SEMAFORO	PROG	ALC	EF%	SEMAFORO
3.35	5.00	0.50	10.00	ROJO	3.35	4.17	124.19	ROJO

DESCRIPCIÓN DE RESULTADOS Y JUSTIFICACION EN CASO DE VARIACIÓN SUPERIOR A +/- 10 POR CIENTO RESPECTO A LO PROGRAMADO

El promedio de afectación fue mayor a la media histórica ya que ocurrió un mayor número de incendios y la superficie que afectaron también resultó mayor, debido a los factores de clima que prevalecieron, baja humedad y altas temperaturas; estas condiciones se presentaron en todo el país y no sólo en el Estado de México; no obstante la entidad se mantuvo en el tercer lugar entre los estados con menor afectación, sólo el Distrito Federal y Tlaxcala tuvieron promedios menores. El promedio de afectación a nivel nacional que en este caso se utiliza como factor de comparación fue de 39.71 hectáreas afectadas por cada incendio.

EVALUACIÓN DEL INDICADOR

Con fundamento en el Artículo 310 del Código Financiero del Estado de México y Municipios que la letra dice: 'El ejecutivo por conducto de la Secretaría podrá determinar reducciones, diferimientos o cancelaciones de recursos presupuestarios en los programas en los siguientes casos: Cuando las Dependencias y Entidades Públicas responsables del programa no demuestren el cumplimiento de las metas comprometidas'

Se exhorta a aplicar las medidas pertinentes para dar cumplimiento a las metas establecidas

Elaboró

Ing. Arturo Moreno Angeles
Jefe de TIPE

V. B.

Ing. Raul Valdez Quiñonez
Director General



FICHA TÉCNICA DE DISEÑO Y SEGUIMIENTO DE INDICADORES 2013
DE GESTION

PILAR TEMÁTICO / EJE TRANSVERSAL: Pilar temático 2: Estado progresista

OBJETIVO DEL PILAR O EJE TRANSVERSAL:

ESTRATEGIA:

LINEA DE ACCIÓN:

PROGRAMA PRESUPUESTARIO: 1101010000 - Protección al ambiente

PROYECTO PRESUPUESTARIO: -

UNIDAD RESPONSABLE: 21200 Secretaría del Medio Ambiente

UNIDAD EJECUTORA: 212H0 Protectora de Bosques del Estado de México

ESTRUCTURA DEL INDICADOR

NOMBRE DEL INDICADOR: [6196] Apertura de brechas cortafuego.

FORMULA DE CALCULO: (Kilómetros de brechas cortafuego realizados / Kilómetros de brechas cortafuego programados) * 100

INTERPRETACION: Muestra el nivel de cumplimiento en la apertura de brechas cortafuego programadas a realizar durante el presente ejercicio.

DIMENSION QUE ATIENDE: Eficiencia

FRECUENCIA DE MEDICION: Semestral

DESCRIPCION DEL FACTOR DE COMPARACION: N/D

AMBITO GEOGRAFICO: Estatal

COBERTURA: Ocho delegaciones forestales regionales del Estado

COMPORTAMIENTO DE LAS VARIABLES DURANTE EL CUARTO TRIMESTRE

VARIABLE	UNIDAD DE MEDIDA	OPERACION	META ANUAL	AVANCE TRIMESTRAL				AVANCE ACUMULADO			
				PROG.	%	ALCAN.	%	PROG.	%	ALCAN.	%
Kilómetros de brechas cortafuego realizados	Kilómetro	Suma	400	20	5	0	0	400	10	436.23	10
Kilómetros de brechas cortafuego programados	Kilómetro	Suma	400	20	5	20	5	400	10	400	10

COMPORTAMIENTO DEL INDICADOR

DESCRIPCION DE LA META ANUAL:

Para el 2013 se espera llevar a cabo la apertura de 400 kilómetros de brechas corta fuego, como medida preventiva de los incendios forestales.

META ANUAL	CUARTO TRIMESTRE							
	AVANCE TRIMESTRAL				AVANCE ACUMULADO			
	PROG	ALC	EF%	SEMAFORO	PROG	ALC	EF%	SEMAFORO
100.00	100.00	0.00	0.00	*	100.00	109.06	109.06	VERDE

DESCRIPCION DE RESULTADOS Y JUSTIFICACION EN CASO DE VARIACION SUPERIOR A +/- 10 POR CIENTO RESPECTO A LO PROGRAMADO

Se realizó la apertura de 436 kilómetros de brechas cortafuego, 36 kilómetros adicionales a los 400 programados inicialmente, alcanzando una eficiencia del 109%

EVALUACION DEL INDICADOR

Elaboró

Ing. Arturo Moreno Angeles
Jefe de M. AFPE

Bo

Ing. Raúl Calles Quiñonez
Director General



FICHA TÉCNICA DE DISEÑO Y SEGUIMIENTO DE INDICADORES 2013
DE GESTION

PILAR TEMÁTICO / EJE TRANSVERSAL: Pilar temático 2: Estado progresista
OBJETIVO DEL PILAR O EJE TRANSVERSAL: Alcanzar un desarrollo sustentable.
ESTRATEGIA: Promover una cultura ambiental.
LÍNEA DE ACCIÓN: Promover la prevención, remediación, restauración, conservación y protección de los recursos naturales en la entidad.
PROGRAMA PRESUPUESTARIO: 1101010000 - Protección al ambiente
PROYECTO PRESUPUESTARIO: 1101010701 - Producción de planta forestal
UNIDAD RESPONSABLE: 21200 Secretaría del Medio Ambiente
UNIDAD EJECUTORA: 212H0 Protectora de Bosques del Estado de México

ESTRUCTURA DEL INDICADOR

NOMBRE DEL INDICADOR: [593] Asegurar el abasto para reforestar mediante el mantenimiento de planta en vivero.
FORMULA DE CALCULO: (Planta con mantenimiento en vivero/ Requerimiento de planta para reforestación)*100
INTERPRETACION: Muestra la suficiencia en el abasto de planta para reforestación, con respecto del requerimiento anual.
DIMENSION QUE ATIENDE: Calidad **FRECUENCIA DE MEDICION:** Anual
DESCRIPCION DEL FACTOR DE COMPARACION:
AMBITO GEOGRAFICO: Estatal
COBERTURA: Ocho delegaciones forestales regionales del Estado.

COMPORTAMIENTO DE LAS VARIABLES DURANTE EL CUARTO TRIMESTRE

VARIABLE	UNIDAD DE MEDIDA	OPERACION	META ANUAL	AVANCE TRIMESTRAL				AVANCE ACUMULADO			
				PROG.	%	ALCAN.	%	PROG.	%	ALCAN.	%
Planta con mantenimiento en vivero	Planta	Suma	19800000	19800000	100	19790927	100	19800000	100	19790927	100
Requerimiento de planta para reforestación	Planta	Suma	12000000	12000000	100	12000000	100	12000000	100	12000000	100

COMPORTAMIENTO DEL INDICADOR

DESCRIPCION DE LA META ANUAL:

Garantizar el abasto de planta para reforestación, dando mantenimiento a 19.8 millones de plantas en los viveros forestales.

META ANUAL	CUARTO TRIMESTRE							
	AVANCE TRIMESTRAL				AVANCE ACUMULADO			
	PROG	ALC	EF%	SEMAFORO	PROG	ALC	EF%	SEMAFORO
165.00	165.00	164.92	99.95	VERDE	165.00	164.92	99.95	VERDE

DESCRIPCION DE RESULTADOS Y JUSTIFICACION EN CASO DE VARIACION SUPERIOR A +/- 10 POR CIENTO RESPECTO A LO PROGRAMADO

La cantidad de planta a la que se dio mantenimiento en vivero fue marginalmente menor a lo proyectado, faltó menos de un punto porcentual para alcanzar la cantidad programada en 19.8 millones de plantas.

EVALUACION DEL INDICADOR

Elaboró

Ing. Arturo Moreno Angeles
Jefe de la UIPE

Ing. Raúl Gámez Quiñonez
Director General



FICHA TÉCNICA DE DISEÑO Y SEGUIMIENTO DE INDICADORES 2013

DE GESTION

PILAR TEMÁTICO / EJE TRANSVERSAL: Pilar temático 2: Estado progresista
OBJETIVO DEL PILAR O EJE TRANSVERSAL: Impulsar el desarrollo de las economías regionales para alcanzar un progreso equitativo.
ESTRATEGIA:
LINEA DE ACCIÓN:
PROGRAMA PRESUPUESTARIO: 0903040000 - Desarrollo forestal
PROYECTO PRESUPUESTARIO: 0903040102 - Plantaciones forestales comerciales
UNIDAD RESPONSABLE: 21200 Secretaría del Medio Ambiente
UNIDAD EJECUTORA: 212H0 Protectora de Bosques del Estado de México

ESTRUCTURA DEL INDICADOR

NOMBRE DEL INDICADOR: [6205] Asesoría técnica para plantaciones forestales comerciales.
FORMULA DE CALCULO: (Asesorías otorgadas / Solicitudes de asesorías recibidas)*100
INTERPRETACION: Muestra el porcentaje de asesorías otorgadas respecto de las programadas.
DIMENSION QUE ATIENDE: Eficiencia **FRECUENCIA DE MEDICION:** Trimestral
DESCRIPCION DEL FACTOR DE COMPARACION:
AMBITO GEOGRAFICO: Estatal
COBERTURA: Ocho delegaciones forestales regionales del Estado

COMPORTAMIENTO DE LAS VARIABLES DURANTE EL CUARTO TRIMESTRE

VARIABLE	UNIDAD DE MEDIDA	OPERACION	META ANUAL	AVANCE TRIMESTRAL				AVANCE ACUMULADO			
				PROG.	%	ALCAN.	%	PROG.	%	ALCAN.	%
Asesorías otorgadas	Asesoría	Suma	400	100	25	100	25	400	100	400	100
Solicitudes de asesorías recibidas	Asesoría	Suma	400	100	25	100	25	400	100	400	100

COMPORTAMIENTO DEL INDICADOR

DESCRIPCION DE LA META ANUAL:

Otorgar 400 asesorías para el establecimiento, manejo y aprovechamiento de plantaciones forestales comerciales.

META ANUAL	CUARTO TRIMESTRE							
	AVANCE TRIMESTRAL				AVANCE ACUMULADO			
	PROG	ALC	EF%	SEMAFORO	PROG	ALC	EF%	SEMAFORO
100.00	100.00	100.00	100.00	VERDE	100.00	100.00	100.00	VERDE

DESCRIPCION DE RESULTADOS Y JUSTIFICACION EN CASO DE VARIACION SUPERIOR A +/- 10 POR CIENTO RESPECTO A LO PROGRAMADO

Se cumplieron las 400 asesorías para el establecimiento, manejo y aprovechamiento de plantaciones forestales comerciales, cantidad programada en 2013, alcanzando una eficiencia del 100%.

EVALUACION DEL INDICADOR

Elaboró

Ing. Arturo Moreno Angeles
Jefe de la UIPPE

Ing. Raúl Galindo Quiñonez
Director General



FICHA TÉCNICA DE DISEÑO Y SEGUIMIENTO DE INDICADORES 2013
DE GESTION

PILAR TEMÁTICO / EJE TRANSVERSAL: Pilar temático 2: Estado progresista
OBJETIVO DEL PILAR O EJE TRANSVERSAL: Alcanzar un desarrollo sustentable.
ESTRATEGIA: Promover una cultura ambiental.
LINEA DE ACCIÓN: Promover la prevención, remediación, restauración, conservación y protección de los recursos naturales en la entidad.
PROGRAMA PRESUPUESTARIO: 0903040000 - Desarrollo forestal
PROYECTO PRESUPUESTARIO: 0903040101 - Aprovechamiento forestal maderable
UNIDAD RESPONSABLE: 21200 Secretaría del Medio Ambiente
UNIDAD EJECUTORA: 212H0 Protectora de Bosques del Estado de México

ESTRUCTURA DEL INDICADOR

NOMBRE DEL INDICADOR: [576] Atención de solicitudes de aprovechamiento forestal maderable.
FORMULA DE CALCULO: (Solicitudes dictaminadas / Solicitudes recibidas) * 100
INTERPRETACION: Muestra el porcentaje de solicitudes recibidas y dictaminadas para la autorización y renovación de los permisos para el aprovechamiento forestal sustentable.
DIMENSION QUE ATIENDE: Eficiencia **FRECUENCIA DE MEDICION:** Trimestral
DESCRIPCION DEL FACTOR DE COMPARACION:
AMBITO GEOGRAFICO: Estatal
COBERTURA: Ocho delegaciones forestales regionales del Estado.

COMPORTAMIENTO DE LAS VARIABLES DURANTE EL CUARTO TRIMESTRE

VARIABLE	UNIDAD DE MEDIDA	OPERACION	META ANUAL	AVANCE TRIMESTRAL				AVANCE ACUMULADO			
				PROG.	%	ALCAN.	%	PROG.	%	ALCAN.	%
Solicitudes dictaminadas	Solicitud	Suma	70	17	24	0	0	70	10	9	13
Solicitudes recibidas	Solicitud	Suma	70	17	24	0	0	70	10	9	13

COMPORTAMIENTO DEL INDICADOR

DESCRIPCION DE LA META ANUAL:

Se espera dictaminar el 100 por ciento de las solicitudes para la autorización y/o renovación de permisos para el aprovechamiento forestal maderable.

META ANUAL	CUARTO TRIMESTRE							
	AVANCE TRIMESTRAL				AVANCE ACUMULADO			
	PROG	ALC	EF%	SEMAFORO	PROG	ALC	EF%	SEMAFORO
100.00	100.00	0.00	0.00	*	100.00	100.00	100.00	VERDE

DESCRIPCION DE RESULTADOS Y JUSTIFICACION EN CASO DE VARIACION SUPERIOR A +/- 10 POR CIENTO RESPECTO A LO PROGRAMADO

Al igual que sucedió en el segundo y tercer trimestres, el sistema impide registrar los avances del cuarto trimestre que en este caso son 5 solicitudes dictaminadas de igual número de recibidas.

Los valores acumulados en el año son 38 solicitudes dictaminadas y 38 solicitudes recibidas por lo que no existe variación del indicador.

EVALUACIÓN DEL INDICADOR

Elaboró

Ing. Arturo Moreno Angeles

Jefe de la OIPPE

Ing. Raúl Galindo Quiñonez

Director General



FICHA TÉCNICA DE DISEÑO Y SEGUIMIENTO DE INDICADORES 2013
DE GESTION

PILAR TEMÁTICO / EJE TRANSVERSAL: Pilar temático 2: Estado progresista
OBJETIVO DEL PILAR O EJE TRANSVERSAL: Consolidarse como un Gobierno Municipalista.
ESTRATEGIA: Impulsar el desarrollo sustentable desde el ámbito municipal.
LÍNEA DE ACCIÓN: Consolidar, en coordinación con los gobiernos municipales y con ayuda de las distintas asociaciones civiles, un programa de reforestación estatal
PROGRAMA PRESUPUESTARIO: 1101010000 - Protección al ambiente
PROYECTO PRESUPUESTARIO: -
UNIDAD RESPONSABLE: 21200 Secretaría del Medio Ambiente
UNIDAD EJECUTORA: 212H0 Protectora de Bosques del Estado de México

ESTRUCTURA DEL INDICADOR

NOMBRE DEL INDICADOR: [753] Cobertura de restauración en superficie con vocación forestal durante la administración gubernamental.
FORMULA DE CALCULO: (Superficie reforestada acumulada / Superficie programada a reforestar en el sexenio) * 100
INTERPRETACION: Muestra el avance de la superficie con vocación forestal que se ha reforestado, respecto de la meta sexenal programada.
DIMENSION QUE ATIENDE: Eficiencia **FRECUENCIA DE MEDICION:** Anual
DESCRIPCION DEL FACTOR DE COMPARACION: N/D
AMBITO GEOGRAFICO: Estatal
COBERTURA: 8 Delegaciones Forestales Regionales

COMPORTAMIENTO DE LAS VARIABLES DURANTE EL CUARTO TRIMESTRE

VARIABLE	UNIDAD DE MEDIDA	OPERACION	META ANUAL	AVANCE TRIMESTRAL				AVANCE ACUMULADO			
				PROG.	%	ALCAN.	%	PROG.	%	ALCAN.	%
Superficie reforestada acumulada	Hectárea	Suma	34000	34000	100	43618	128	34000	100	43618	128
Superficie programada a reforestar en el sexenio	Hectárea	Suma	100000	100000	100	100000	100	100000	100	100000	100

COMPORTAMIENTO DEL INDICADOR

DESCRIPCION DE LA META ANUAL:

Se habrá reforestado una superficie equivalente a 34 %, de las 100 mil hectáreas establecidas como meta sexenal.

META ANUAL	CUARTO TRIMESTRE							
	AVANCE TRIMESTRAL				AVANCE ACUMULADO			
	PROG	ALC	EF%	SEMAFORO	PROG	ALC	EF%	SEMAFORO
34.00	34.00	43.62	128.29	ROJO	34.00	43.62	128.29	ROJO

DESCRIPCION DE RESULTADOS Y JUSTIFICACION EN CASO DE VARIACION SUPERIOR A +/- 10 POR CIENTO RESPECTO A LO PROGRAMADO

El valor del indicador fue superior a lo proyectado debido a que todas las instancias federales, estatales y ayuntamientos reforestaron mayor superficie, los incrementos más significativos correspondieron a la Comisión Nacional del Agua (CONAGUA) y la Secretaría de la Defensa Nacional (SEDENA). La temporada de lluvias se prolongó hasta finales del mes de octubre traduciéndose en una condición favorable para los trabajos de reforestación. La superficie total reforestada corresponde a la suma de los trabajos de reforestación llevados a cabo por dependencias de los tres niveles de gobierno e instituciones de educación, que se coordinan en el seno del Comité Estatal de Reforestación.

EVALUACION DEL INDICADOR

Con fundamento en el Artículo 310 del Código Financiero del Estado de México y Municipios que la letra dice: 'El ejecutivo por conducto de la Secretaría podrá determinar reducciones, diferimientos o cancelaciones de recursos presupuestarios en los programas en los siguientes casos: Cuando las Dependencias y Entidades Públicas responsables del programa no demuestren el cumplimiento de las metas comprometidas'

Se exhorta a aplicar las medidas pertinentes para dar cumplimiento a las metas establecidas

Elaboró

Ing. Arturo Moreno Angeles
Jefe de la UIPPE

Ing. Bo

Ing. Raúl García Quiñonez
Director General



FICHA TÉCNICA DE DISEÑO Y SEGUIMIENTO DE INDICADORES 2013

DE GESTION

PILAR TEMÁTICO / EJE TRANSVERSAL: Pilar temático 2: Estado progresista
OBJETIVO DEL PILAR O EJE TRANSVERSAL: Alcanzar un desarrollo sustentable.
ESTRATEGIA: Promover una cultura ambiental.
LINEA DE ACCIÓN: Promover la prevención, remediación, restauración, conservación y protección de los recursos naturales en la entidad.
PROGRAMA PRESUPUESTARIO: 0903040000 - Desarrollo forestal
PROYECTO PRESUPUESTARIO: 0903040101 - Aprovechamiento forestal maderable
UNIDAD RESPONSABLE: 21200 Secretaría del Medio Ambiente
UNIDAD EJECUTORA: 212H0 Protectora de Bosques del Estado de México

ESTRUCTURA DEL INDICADOR

NOMBRE DEL INDICADOR: [3949] Comportamiento de la superficie con autorización de aprovechamiento forestal maderable.
FORMULA DE CALCULO: $((\text{Superficie con autorización de aprovechamiento forestal maderable año actual} / \text{Superficie con autorización de aprovechamiento forestal maderable año anterior}) - 1) * 100$
INTERPRETACION: Muestra la variación porcentual anual de la superficie con autorización de aprovechamiento forestal maderable, respecto del año anterior.
DIMENSION QUE ATIENDE: Eficiencia **FRECUENCIA DE MEDICION:** Anual
DESCRIPCION DEL FACTOR DE COMPARACION: N/D
AMBITO GEOGRAFICO: Estatal
COBERTURA: Ocho delegaciones regionales forestales del Estado

COMPORTAMIENTO DE LAS VARIABLES DURANTE EL CUARTO TRIMESTRE

VARIABLE	UNIDAD DE MEDIDA	OPERACION	META ANUAL	AVANCE TRIMESTRAL				AVANCE ACUMULADO			
				PROG.	%	ALCAN.	%	PROG.	%	ALCAN.	%
Superficie con autorización de aprovechamiento forestal maderable año actual	Hectárea	Suma	95000	95000	100	112226	118	95000	100	112226	118
Superficie con autorización de aprovechamiento forestal maderable año anterior	Hectárea	Constante	95000	95000	100	95000	100	95000	100	95000	100

COMPORTAMIENTO DEL INDICADOR

DESCRIPCION DE LA META ANUAL:

Mantener 95 mil has. bajo manejo técnico para el aprovechamiento forestal en el estado.

META ANUAL	CUARTO TRIMESTRE							
	AVANCE TRIMESTRAL				AVANCE ACUMULADO			
	PROG	ALC	EF%	SEMAFORO	PROG	ALC	EF%	SEMAFORO
0.00	0.00	18.13	0.00	*	0.00	18.13	0.00	*

DESCRIPCION DE RESULTADOS Y JUSTIFICACION EN CASO DE VARIACION SUPERIOR A +- 10 POR CIENTO RESPECTO A LO PROGRAMADO

Al cierre del año la superficie bajo manejo forestal resultó 18% superior a lo programado, debido a que se recibieron más solicitudes de permisos de aprovechamiento forestal y fue procedente otorgar su autorización, desde el punto de vista ambiental la variación se traduce en una condición favorable, entre mayor sea la superficie bajo manejo forestal mayor garantía de que las áreas de bosque se conservan y aumentan los beneficios ecológicos.

EVALUACION DEL INDICADOR

Se exhorta a aplicar las medidas pertinentes para dar cumplimiento a las metas establecidas

Elaboró

Ing. Arturo Moreno Angeles
Jefe de la UIPE

Ing. Raúl Gallardo Quiñonez
Director General



FICHA TÉCNICA DE DISEÑO Y SEGUIMIENTO DE INDICADORES 2013
DE GESTION

PILAR TEMÁTICO / EJE TRANSVERSAL: Pilar temático 2: Estado progresista
OBJETIVO DEL PILAR O EJE TRANSVERSAL: Alcanzar un desarrollo sustentable.
ESTRATEGIA: Promover una cultura ambiental.
LINEA DE ACCIÓN: Promover la prevención, remediación, restauración, conservación y protección de los recursos naturales en la entidad.
PROGRAMA PRESUPUESTARIO: 0903040000 - Desarrollo forestal
PROYECTO PRESUPUESTARIO: 0903040105 - Sanidad Forestal
UNIDAD RESPONSABLE: 21200 Secretaría del Medio Ambiente
UNIDAD EJECUTORA: 212H0 Protectora de Bosques del Estado de México

ESTRUCTURA DEL INDICADOR

NOMBRE DEL INDICADOR: [6206] Cumplimiento de la normatividad mediante la asesoría técnica a predios en saneamiento.
FORMULA DE CALCULO: (Superficie forestal beneficiada con asesoría técnica para trabajos de saneamiento / Superficie forestal programada a beneficiar con asesoría técnica para trabajos de saneamiento) * 100
INTERPRETACION: Muestra la superficie forestal con plaga o enfermedad que cuenta con la notificación de saneamiento forestal expedidas por SEMARNAT – CONAFOR.
DIMENSION QUE ATIENDE: Eficiencia **FRECUENCIA DE MEDICION:** Trimestral
DESCRIPCION DEL FACTOR DE COMPARACION:
AMBITO GEOGRAFICO: Estatal
COBERTURA:

COMPORTAMIENTO DE LAS VARIABLES DURANTE EL CUARTO TRIMESTRE

VARIABLE	UNIDAD DE MEDIDA	OPERACION	META ANUAL	AVANCE TRIMESTRAL				AVANCE ACUMULADO			
				PROG.	%	ALCAN.	%	PROG.	%	ALCAN.	%
Superficie forestal beneficiada con asesoría técnica para trabajos de saneamiento	Hectárea	Suma	80	15	19	15	19	80	10	80	10
Superficie forestal programada a beneficiar con asesoría técnica para trabajos de saneamiento	Hectárea	Suma	80	15	19	15	19	80	10	80	10

COMPORTAMIENTO DEL INDICADOR

DESCRIPCION DE LA META ANUAL:

Se espera proporcionar asesoría técnica a 80 hectáreas para saneamiento.

META ANUAL	CUARTO TRIMESTRE							
	AVANCE TRIMESTRAL				AVANCE ACUMULADO			
	PROG	ALC	EF%	SEMAFORO	PROG	ALC	EF%	SEMAFORO
100.00	100.00	100.00	100.00	VERDE	100.00	100.00	100.00	VERDE

DESCRIPCIÓN DE RESULTADOS Y JUSTIFICACION EN CASO DE VARIACIÓN SUPERIOR A +/- 10 POR CIENTO RESPECTO A LO PROGRAMADO

Se otorgó asesoría técnica a 80 hectáreas para realizar trabajos de saneamiento, misma superficie que se tenía programada.

EVALUACIÓN DEL INDICADOR

Elaboró

Ing. Arturo Moreno Angeles
Jefe de UIPPE

Ing. Raúl Gallardo Quiñonez
Director General



FICHA TÉCNICA DE DISEÑO Y SEGUIMIENTO DE INDICADORES 2013

DE GESTION

PILAR TEMÁTICO / EJE TRANSVERSAL: Pilar temático 2: Estado progresista
OBJETIVO DEL PILAR O EJE TRANSVERSAL: Alcanzar un desarrollo sustentable.
ESTRATEGIA: Promover una cultura ambiental.
LÍNEA DE ACCIÓN: Promover la prevención, remediación, restauración, conservación y protección de los recursos naturales en la entidad.
PROGRAMA PRESUPUESTARIO: 0903040000 - Desarrollo forestal
PROYECTO PRESUPUESTARIO: 0903040101 - Aprovechamiento forestal maderable
UNIDAD RESPONSABLE: 21200 Secretaría del Medio Ambiente
UNIDAD EJECUTORA: 212H0 Protectora de Bosques del Estado de México

ESTRUCTURA DEL INDICADOR

NOMBRE DEL INDICADOR: [3951] Dictámenes de autorización para el aprovechamiento forestal emitidos en tiempo de acuerdo con la normatividad.
FORMULA DE CALCULO: (Dictámenes de aprovechamiento forestal emitidos en tiempo / Total de dictámenes de aprovechamiento emitidos) * 100
INTERPRETACION: Muestra el nivel de atención dentro del plazo establecido por normatividad para la emisión de dictámenes de autorización de aprovechamiento forestal, respecto del total de dictámenes emitidos.

DIMENSION QUE ATIENDE: Calidad **FRECUENCIA DE MEDICION:** Semestral

DESCRIPCION DEL FACTOR DE COMPARACION: N/D

AMBITO GEOGRAFICO: Estatal

COBERTURA: Ochos delegaciones regionales forestales.

COMPORTAMIENTO DE LAS VARIABLES DURANTE EL CUARTO TRIMESTRE

VARIABLE	UNIDAD DE MEDIDA	OPERACION	META ANUAL	AVANCE TRIMESTRAL				AVANCE ACUMULADO			
				PROG.	%	ALCAN.	%	PROG.	%	ALCAN.	%
Dictámenes de aprovechamiento forestal emitidos en tiempo	Dictamen	Suma	70	17	24	14	20	70	10	38	54
Total de dictámenes de aprovechamiento emitidos	Dictamen	Suma	70	17	24	14	20	70	10	38	54

COMPORTAMIENTO DEL INDICADOR

DESCRIPCION DE LA META ANUAL:

La totalidad de los dictámenes para la autorización de aprovechamiento se emiten dentro de los plazos que señala la normatividad en la materia.

META ANUAL	CUARTO TRIMESTRE							
	AVANCE TRIMESTRAL				AVANCE ACUMULADO			
	PROG	ALC	EF%	SEMAFORO	PROG	ALC	EF%	SEMAFORO
100.00	100.00	100.00	100.00	VERDE	100.00	100.00	100.00	VERDE

DESCRIPCION DE RESULTADOS Y JUSTIFICACION EN CASO DE VARIACION SUPERIOR A +/- 10 POR CIENTO RESPECTO A LO PROGRAMADO

Los 38 dictámenes de aprovechamiento forestal que se emitieron en el año se atendieron dentro del plazo establecido por norma, por lo que el resultado del indicador fue 100%.

EVALUACIÓN DEL INDICADOR

Elaboró

Ing. Arturo Moreno Angeles
Jefe de la JIPE

Ing. Raúl García Quiñonez
Director General



FICHA TÉCNICA DE DISEÑO Y SEGUIMIENTO DE INDICADORES 2013
DE GESTION

PILAR TEMÁTICO / EJE TRANSVERSAL: Pilar temático 2: Estado progresista

OBJETIVO DEL PILAR O EJE TRANSVERSAL:

ESTRATEGIA:

LINEA DE ACCIÓN:

PROGRAMA PRESUPUESTARIO: 1101010000 - Protección al ambiente

PROYECTO PRESUPUESTARIO: -

UNIDAD RESPONSABLE: 21200 Secretaría del Medio Ambiente

UNIDAD EJECUTORA: 212H0 Protectora de Bosques del Estado de México

ESTRUCTURA DEL INDICADOR

NOMBRE DEL INDICADOR: [4601] Elaboración de dictámenes periciales en materia forestal.

FORMULA DE CALCULO: (Dictámenes periciales elaborados / Dictámenes periciales solicitados) * 100

INTERPRETACION: Muestra el nivel de atención de las solicitudes de elaboración de dictámenes periciales en materia forestal presentadas por las autoridades competentes para deslindar responsabilidades en delitos contra el ambiente.

DIMENSION QUE ATIENDE: Eficiencia

FRECUENCIA DE MEDICION: Trimestral

DESCRIPCION DEL FACTOR DE COMPARACION:

AMBITO GEOGRAFICO: Estatal

COBERTURA: Ocho delegaciones forestales del Estado.

COMPORTAMIENTO DE LAS VARIABLES DURANTE EL CUARTO TRIMESTRE

VARIABLE	UNIDAD DE MEDIDA	OPERACION	META ANUAL	AVANCE TRIMESTRAL				AVANCE ACUMULADO				
				PROG.	%	ALCAN.	%	PROG.	%	ALCAN.	%	
Dictámenes periciales elaborados	Dictamen	Suma	200	40	20	38	19	200	10	234	11	7
Dictámenes periciales solicitados	Dictamen	Suma	200	40	20	38	19	200	10	234	11	7

COMPORTAMIENTO DEL INDICADOR

DESCRIPCION DE LA META ANUAL:

Atender el 100% de las solicitudes para elaborar dictámenes periciales, que presenten los ministerios públicos por daños al Ambiente.

META ANUAL	CUARTO TRIMESTRE							
	AVANCE TRIMESTRAL				AVANCE ACUMULADO			
	PROG	ALC	EF%	SEMAFORO	PROG	ALC	EF%	SEMAFORO
100.00	100.00	100.00	100.00	VERDE	100.00	100.00	100.00	VERDE

DESCRIPCION DE RESULTADOS Y JUSTIFICACION EN CASO DE VARIACION SUPERIOR A +- 10 POR CIENTO RESPECTO A LO PROGRAMADO

Se atendió el 100 % de los dictámenes solicitados al haberse elaborado 234 dictámenes periciales.

EVALUACION DEL INDICADOR

Elaboró

Ing. Arturo Moreno Angeles
Jefe de la UAPPE

Ing. Bo

Ing. Raúl Gallardo Quiñonez
Director General



FICHA TÉCNICA DE DISEÑO Y SEGUIMIENTO DE INDICADORES 2013
DE GESTION

PILAR TEMÁTICO / EJE TRANSVERSAL: Pilar temático 2: Estado progresista
OBJETIVO DEL PILAR O EJE TRANSVERSAL: Impulsar el desarrollo de las economías regionales para alcanzar un progreso equitativo.
ESTRATEGIA: Detonar la vocación productiva local.
LÍNEA DE ACCIÓN: Promover proyectos de desarrollo regional basados en la vocación productiva y de servicios, a través de la construcción de infraestructura básica.
PROGRAMA PRESUPUESTARIO: 0903040000 - Desarrollo forestal
PROYECTO PRESUPUESTARIO: 0903040104 - Desarrollo de proyectos productivos en zonas forestales
UNIDAD RESPONSABLE: 21200 Secretaría del Medio Ambiente
UNIDAD EJECUTORA: 212H0 Protectora de Bosques del Estado de México

ESTRUCTURA DEL INDICADOR

NOMBRE DEL INDICADOR: [579] Generar iniciativas de ocupación o auto empleo y de beneficio social, a través de proyectos productivos.
FORMULA DE CALCULO: (Proyectos productivos establecidos / Proyectos productivos concertados para su establecimiento) * 100
INTERPRETACION: Muestra el porcentaje de proyectos que lograron establecerse, respecto del total de proyectos que se tienen concertados para su establecimiento.

DIMENSION QUE ATIENDE: Eficiencia **FRECUENCIA DE MEDICION:** Semestral
DESCRIPCION DEL FACTOR DE COMPARACION:
AMBITO GEOGRAFICO: Estatal
COBERTURA: Ocho delegaciones forestales regionales del Estado.

COMPORTAMIENTO DE LAS VARIABLES DURANTE EL CUARTO TRIMESTRE

VARIABLE	UNIDAD DE MEDIDA	OPERACION	META ANUAL	AVANCE TRIMESTRAL				AVANCE ACUMULADO			
				PROG.	%	ALCAN.	%	PROG.	%	ALCAN.	%
Proyectos productivos establecidos	Proyecto	Suma	50	50	100	50	100	50	100	50	100
Proyectos productivos concertados para su establecimiento	Proyecto	Suma	100	100	100	100	100	100	100	100	100

COMPORTAMIENTO DEL INDICADOR

DESCRIPCION DE LA META ANUAL:

Desarrollar el 50% de los proyectos productivos en zonas forestales, del total concertados con los productores..

META ANUAL	CUARTO TRIMESTRE							
	AVANCE TRIMESTRAL				AVANCE ACUMULADO			
	PROG	ALC	EF%	SEMAFORO	PROG	ALC	EF%	SEMAFORO
50.00	50.00	50.00	100.00	VERDE	50.00	50.00	100.00	VERDE

DESCRIPCION DE RESULTADOS Y JUSTIFICACION EN CASO DE VARIACION SUPERIOR A +/- 10 POR CIENTO RESPECTO A LO PROGRAMADO

Se lograron poner en operación 50 proyectos productivos de 100 que se concertaron con los productores, alcanzando el valor del indicador programado.

EVALUACION DEL INDICADOR

Elaboró

Ing. Arturo Moreno Angeles
Jefe de la SIPPE

Ing. Raúl Galindo Quiñonez
Director General



FICHA TÉCNICA DE DISEÑO Y SEGUIMIENTO DE INDICADORES 2013

ESTRATEGICO

PILAR TEMÁTICO / EJE TRANSVERSAL: Pilar temático 2: Estado progresista
OBJETIVO DEL PILAR O EJE TRANSVERSAL: Alcanzar un desarrollo sustentable.
ESTRATEGIA: Promover una cultura ambiental.
LINEA DE ACCIÓN: Promover la prevención, remediación, restauración, conservación y protección de los recursos naturales en la entidad.
PROGRAMA PRESUPUESTARIO: 0903040000 - Desarrollo forestal
PROYECTO PRESUPUESTARIO: -
UNIDAD RESPONSABLE: 21200 Secretaría del Medio Ambiente
UNIDAD EJECUTORA: 212H0 Protectora de Bosques del Estado de México

ESTRUCTURA DEL INDICADOR

NOMBRE DEL INDICADOR: [6199] Impacto social de las acciones de desarrollo forestal en municipios que concentran la mayor superficie forestal.
FORMULA DE CALCULO: (Beneficiarios de las acciones de desarrollo forestal / Población de los treinta y ocho municipios que concentran tres cuartas partes de la superficie forestal estatal)*100
INTERPRETACION: Muestra el porcentaje de beneficiarios respecto de la población de los municipios que concentran tres cuartas partes de la superficie forestal.
DIMENSION QUE ATIENDE: Eficacia **FRECUENCIA DE MEDICION:** Anual
DESCRIPCION DEL FACTOR DE COMPARACION: N/D
AMBITO GEOGRAFICO: Estatal
COBERTURA: Ocho delegaciones forestales regionales del Estado

COMPORTAMIENTO DE LAS VARIABLES DURANTE EL CUARTO TRIMESTRE

VARIABLE	UNIDAD DE MEDIDA	OPERACION	META ANUAL	AVANCE TRIMESTRAL				AVANCE ACUMULADO			
				PROG.	%	ALCAN.	%	PROG.	%	ALCAN.	%
Beneficiarios de las acciones de desarrollo forestal	Beneficiario	Suma	99623	99623	100	94405	95	99623	100	94405	95
Población de los treinta y ocho municipios que concentran tres cuartas partes de la superficie forestal estatal	Población	Suma	2767321	2767321	100	2767321	100	2767321	100	2767321	100

COMPORTAMIENTO DEL INDICADOR

DESCRIPCION DE LA META ANUAL:

Beneficiar al 3.6 por ciento de la población de los 38 municipios que que concentra la mayor superficie forestal en el estado

META ANUAL	CUARTO TRIMESTRE							
	AVANCE TRIMESTRAL				AVANCE ACUMULADO			
	PROG	ALC	EF%	SEMAFORO	PROG	ALC	EF%	SEMAFORO
3.60	3.60	3.41	94.76	VERDE	3.60	3.41	94.76	VERDE

DESCRIPCION DE RESULTADOS Y JUSTIFICACION EN CASO DE VARIACION SUPERIOR A +/- 10 POR CIENTO RESPECTO A LO PROGRAMADO

Aún cuando se tenía proyectado beneficiar a 99,623 personas y se alcanzaron 94,405 la variación en el resultado del indicador no fue significativo quedando por debajo sólo 6%.

EVALUACION DEL INDICADOR

Elaboró

Ing. Arturo Moreno Angeles
Jefe de la UPE

Bo

Ing. Raúl Galindo Quiñonez
Director General



FICHA TÉCNICA DE DISEÑO Y SEGUIMIENTO DE INDICADORES 2013

DE GESTION

PILAR TEMÁTICO / EJE TRANSVERSAL: Pilar temático 2: Estado progresista
OBJETIVO DEL PILAR O EJE TRANSVERSAL: Consolidarse como un Gobierno Municipalista.
ESTRATEGIA: Impulsar el desarrollo sustentable desde el ámbito municipal.
LINEA DE ACCIÓN: Consolidar, en coordinación con los gobiernos municipales y con ayuda de las distintas asociaciones civiles, un programa de reforestación estatal
PROGRAMA PRESUPUESTARIO: 1101010000 - Protección al ambiente
PROYECTO PRESUPUESTARIO: -
UNIDAD RESPONSABLE: 21200 Secretaría del Medio Ambiente
UNIDAD EJECUTORA: 212H0 Protectora de Bosques del Estado de México

ESTRUCTURA DEL INDICADOR

NOMBRE DEL INDICADOR: [4594] Índice de sobrevivencia forestal.
FORMULA DE CALCULO: (Árboles sobrevivientes / Densidad de plantación) * 100
INTERPRETACION: Muestra el porcentaje de sobrevivencia de plantas en predios reforestados.
DIMENSION QUE ATIENDE: Calidad **FRECUENCIA DE MEDICION:** Anual
DESCRIPCION DEL FACTOR DE COMPARACION:
AMBITO GEOGRAFICO: Estatal
COBERTURA: Ocho delegaciones regionales forestales del Estado.

COMPORTAMIENTO DE LAS VARIABLES DURANTE EL CUARTO TRIMESTRE

VARIABLE	UNIDAD DE MEDIDA	OPERACION	META ANUAL	AVANCE TRIMESTRAL				AVANCE ACUMULADO			
				PROG.	%	ALCAN.	%	PROG.	%	ALCAN.	%
Árboles sobrevivientes	Planta	Promedio	700	700	100	870	124	700	100	870	124
Densidad de plantación	Planta	Promedio	1000	1000	100	1000	100	1000	100	1000	100

COMPORTAMIENTO DEL INDICADOR

DESCRIPCION DE LA META ANUAL:

A partir de una densidad de plantación de 1,000 árboles por hectárea, se espera tener en promedio 70% de sobrevivencia como mínimo.

META ANUAL	CUARTO TRIMESTRE							
	AVANCE TRIMESTRAL				AVANCE ACUMULADO			
	PROG	ALC	EF%	SEMAFORO	PROG	ALC	EF%	SEMAFORO
70.00	70.00	87.00	124.29	ROJO	70.00	87.00	124.29	ROJO

DESCRIPCION DE RESULTADOS Y JUSTIFICACION EN CASO DE VARIACION SUPERIOR A +/- 10 POR CIENTO RESPECTO A LO PROGRAMADO

El valor del indicador fue mayor a lo programado como consecuencia fundamental de una temporada de lluvias favorable, inclusive más larga de lo normal y sin presencia de heladas tempranas en octubre y noviembre, que regularmente afectan la sobrevivencia en los predios reforestados.
 El índice de sobrevivencia corresponde a predios reforestados bajo la coordinación de PROBOSQUE únicamente y se determina mediante la verificación que hace el personal técnico en los predios reforestados.

EVALUACION DEL INDICADOR

Con fundamento en el Artículo 310 del Código Financiero del Estado de México y Municipios que la letra dice: 'El ejecutivo por conducto de la Secretaría podrá determinar reducciones, diferimientos o cancelaciones de recursos presupuestarios en los programas en los siguientes casos: Cuando las Dependencias y Entidades Públicas responsables del programa no demuestren el cumplimiento de las metas comprometidas'

Se exhorta a aplicar las medidas pertinentes para dar cumplimiento a las metas establecidas

Elaboró

Ing. Arturo Moreno Angeles
Jefe de M. UPE

Validó

Ing. Raúl Galindo Quiñonez
Director General



FICHA TÉCNICA DE DISEÑO Y SEGUIMIENTO DE INDICADORES 2013

DE GESTION

PILAR TEMÁTICO / EJE TRANSVERSAL: Pilar temático 2: Estado progresista

OBJETIVO DEL PILAR O EJE TRANSVERSAL:

ESTRATEGIA:

LINEA DE ACCIÓN:

PROGRAMA PRESUPUESTARIO: 1101010000 - Protección al ambiente

PROYECTO PRESUPUESTARIO: -

UNIDAD RESPONSABLE: 21200 Secretaría del Medio Ambiente

UNIDAD EJECUTORA: 212H0 Protectora de Bosques del Estado de México

ESTRUCTURA DEL INDICADOR

NOMBRE DEL INDICADOR: [6195] Mantenimiento de reforestaciones de años anteriores.

FORMULA DE CALCULO: (Superficie reforestada en años anteriores con mantenimiento / Superficie reforestada en años anteriores programada para su mantenimiento) * 100

INTERPRETACION: Muestra la superficie que ingresa al programama de reforestación y restauración integral de microcuencas por mantenimiento de reforestaciones de años anteriores.

DIMENSION QUE ATIENDE: Eficiencia

FRECUENCIA DE MEDICION: Anual

DESCRIPCION DEL FACTOR DE COMPARACION:

AMBITO GEOGRAFICO: Estatal

COBERTURA:

COMPORTAMIENTO DE LAS VARIABLES DURANTE EL CUARTO TRIMESTRE

VARIABLE	UNIDAD DE MEDIDA	OPERACION	META ANUAL	AVANCE TRIMESTRAL				AVANCE ACUMULADO			
				PROG.	%	ALCAN.	%	PROG.	%	ALCAN.	%
Superficie reforestada en años anteriores con mantenimiento	Hectárea	Suma	12280	12280	100	8581	70	12280	100	8581	70
Superficie reforestada en años anteriores programada para su mantenimiento	Hectárea	Suma	12280	12280	100	12280	100	12280	100	12280	100

COMPORTAMIENTO DEL INDICADOR

DESCRIPCION DE LA META ANUAL:

Incorporar 12 280 hectareas, al programa por mantenimiento de superficie reforestada de los años 2010-2012.

META ANUAL	CUARTO TRIMESTRE							
	AVANCE TRIMESTRAL				AVANCE ACUMULADO			
	PROG	ALC	EF%	SEMAFORO	PROG	ALC	EF%	SEMAFORO
100.00	100.00	69.88	69.88	ROJO	100.00	69.88	69.88	ROJO

DESCRIPCIÓN DE RESULTADOS Y JUSTIFICACIÓN EN CASO DE VARIACIÓN SUPERIOR A +/- 10 POR CIENTO RESPECTO A LO PROGRAMADO

En la temporada de estiaje se presentaron heladas extraordinarias con la posterior presencia de incendios forestales que afectaron una extensión considerable de reforestaciones y plantaciones comerciales con la consecuente baja sobrevivencia de planta, adicionalmente algunos silvicultores desistieron de seguir participando en el programa, lo que dio como resultado el cumplimiento parcial de la meta.

EVALUACIÓN DEL INDICADOR

Con fundamento en el Artículo 310 del Código Financiero del Estado de México y Municipios que la letra dice: 'El ejecutivo por conducto de la Secretaría podrá determinar reducciones, diferimientos o cancelaciones de recursos presupuestarios en los programas en los siguientes casos: Cuando las Dependencias y Entidades Públicas responsables del programa no demuestren el cumplimiento de las metas comprometidas'

Se exhorta a aplicar las medidas pertinentes para dar cumplimiento a las metas establecidas

Elaboró

Ing. Arturo Moreno Angeles
Jefe de EQUIPE

Validó

Ing. Raúl Salgado Quiñonez
Director General



FICHA TÉCNICA DE DISEÑO Y SEGUIMIENTO DE INDICADORES 2013
DE GESTION

PILAR TEMÁTICO / EJE TRANSVERSAL: Pilar temático 2: Estado progresista
OBJETIVO DEL PILAR O EJE TRANSVERSAL: Consolidarse como un Gobierno Municipalista.
ESTRATEGIA: Impulsar el desarrollo sustentable desde el ámbito municipal.
LÍNEA DE ACCIÓN: Consolidar, en coordinación con los gobiernos municipales y con ayuda de las distintas asociaciones civiles, un programa de reforestación estatal
PROGRAMA PRESUPUESTARIO: 1101010000 - Protección al ambiente
PROYECTO PRESUPUESTARIO: -
UNIDAD RESPONSABLE: 21200 Secretaría del Medio Ambiente
UNIDAD EJECUTORA: 212H0 Protectora de Bosques del Estado de México

ESTRUCTURA DEL INDICADOR

NOMBRE DEL INDICADOR: [663] Operativos de inspección y vigilancia de combate a la tala ilegal.
FORMULA DE CALCULO: (Operativo con aseguramiento / Operativo de inspección y vigilancia realizados) * 100
INTERPRETACION: Muestra los resultados de los operativos de inspección y vigilancia contra las acciones de explotación ilegal del recurso forestal.
DIMENSION QUE ATIENDE: Eficiencia **FRECUENCIA DE MEDICION:** Trimestral
DESCRIPCION DEL FACTOR DE COMPARACION:
AMBITO GEOGRAFICO: Estatal
COBERTURA: Ocho delegaciones forestales regionales.

COMPORTAMIENTO DE LAS VARIABLES DURANTE EL CUARTO TRIMESTRE

VARIABLE	UNIDAD DE MEDIDA	OPERACION	META ANUAL	AVANCE TRIMESTRAL				AVANCE ACUMULADO			
				PROG.	%	ALCAN.	%	PROG.	%	ALCAN.	%
Operativo con aseguramiento	Operativo	Suma	150	35	23	36	24	150	10	192	12
Operativo de inspección y vigilancia realizados	Operativo	Suma	600	150	25	150	25	600	10	615	10
									0		3

COMPORTAMIENTO DEL INDICADOR

DESCRIPCION DE LA META ANUAL:

Desalentar la comisión de ilícitos en las zonas forestales realizando en el año cuando menos 600 operativos coordinados con fuerzas de seguridad pública.

META ANUAL	CUARTO TRIMESTRE							
	AVANCE TRIMESTRAL				AVANCE ACUMULADO			
	PROG	ALC	EF%	SEMAFORO	PROG	ALC	EF%	SEMAFORO
25.00	23.33	24.00	102.86	VERDE	25.00	31.22	124.88	ROJO

DESCRIPCION DE RESULTADOS Y JUSTIFICACION EN CASO DE VARIACION SUPERIOR A +/- 10 POR CIENTO RESPECTO A LO PROGRAMADO

Los resultados de los operativos fueron superiores a lo proyectado como resultado de las estrategias de operación implementadas en base a los programas de acciones en las zonas críticas de tala ilegal, realizadas en conjunto con dependencias del gobierno federal.

EVALUACION DEL INDICADOR

Con fundamento en el Artículo 310 del Código Financiero del Estado de México y Municipios que la letra dice: 'El ejecutivo por conducto de la Secretaría podrá determinar reducciones, diferimientos o cancelaciones de recursos presupuestarios en los programas en los siguientes casos: Cuando las Dependencias y Entidades Públicas responsables del programa no demuestren el cumplimiento de las metas comprometidas'

Se exhorta a aplicar las medidas pertinentes para dar cumplimiento a las metas establecidas

Elaboró

Ing. Arturo Moreno Angeles
Jefe de la UPEE

Ing. Raúl Galindo Quiñonez
Director General



FICHA TÉCNICA DE DISEÑO Y SEGUIMIENTO DE INDICADORES 2013
DE GESTION

PILAR TEMÁTICO / EJE TRANSVERSAL: Pilar temático 2: Estado progresista
OBJETIVO DEL PILAR O EJE TRANSVERSAL: Consolidarse como un Gobierno Municipalista.
ESTRATEGIA: Impulsar el desarrollo sustentable desde el ámbito municipal.
LÍNEA DE ACCIÓN: Consolidar, en coordinación con los gobiernos municipales y con ayuda de las distintas asociaciones civiles, un programa de reforestación estatal
PROGRAMA PRESUPUESTARIO: 1101010000 - Protección al ambiente
PROYECTO PRESUPUESTARIO: -
UNIDAD RESPONSABLE: 21200 Secretaría del Medio Ambiente
UNIDAD EJECUTORA: 212H0 Protectora de Bosques del Estado de México

ESTRUCTURA DEL INDICADOR

NOMBRE DEL INDICADOR: [594] Participación de PROBOSQUE en la campaña estatal de reforestación.
FORMULA DE CALCULO: (Superficie reforestada bajo la coordinación de PROBOSQUE / Superficie total reforestada) * 100
INTERPRETACION: Indica el grado de participación de PROBOSQUE en la reforestación de la Entidad.
DIMENSION QUE ATIENDE: Eficiencia **FRECUENCIA DE MEDICION:** Anual
DESCRIPCION DEL FACTOR DE COMPARACION:
AMBITO GEOGRAFICO: Estatal
COBERTURA: Ocho delegaciones forestales regionales del Estado.

COMPORTAMIENTO DE LAS VARIABLES DURANTE EL CUARTO TRIMESTRE

VARIABLE	UNIDAD DE MEDIDA	OPERACION	META ANUAL	AVANCE TRIMESTRAL				AVANCE ACUMULADO			
				PROG.	%	ALCAN.	%	PROG.	%	ALCAN.	%
Superficie reforestada bajo la coordinación de PROBOSQUE	Hectárea	Suma	7000	7000	100	8342	119	7000	100	8342	119
Superficie total reforestada	Hectárea	Suma	17000	17000	100	22766	134	17000	100	22766	134

COMPORTAMIENTO DEL INDICADOR

DESCRIPCION DE LA META ANUAL:

PROBOSQUE participará con la reforestación de 7 mil hectáreas, que representa 41% de las 17 mil que se reforesten en la entidad.

META ANUAL	CUARTO TRIMESTRE							
	AVANCE TRIMESTRAL				AVANCE ACUMULADO			
	PROG	ALC	EF%	SEMAFORO	PROG	ALC	EF%	SEMAFORO
41.18	41.18	36.64	88.99	AMARILLO	41.18	36.64	88.99	AMARILLO

DESCRIPCION DE RESULTADOS Y JUSTIFICACION EN CASO DE VARIACION SUPERIOR A +/- 10 POR CIENTO RESPECTO A LO PROGRAMADO

El porcentaje de participación fue menor porque en general todas las dependencias participantes en trabajos de reforestación plantaron superficies mayores a lo programado, particularmente la Comisión Nacional del Agua y la Secretaría de la Defensa Nacional rebasaron sus metas en más de 50%. Por lo que hace a la meta de PROBOSQUE también se rebasó 19%.

EVALUACION DEL INDICADOR

Se exhorta a aplicar las medidas pertinentes para dar cumplimiento a las metas establecidas

Elaboró

Ing. Arturo Moreno Angeles
Jefe de la JIPPE

Ing. Raúl Galván Quiñonez
Director General



FICHA TÉCNICA DE DISEÑO Y SEGUIMIENTO DE INDICADORES 2013

DE GESTION

PILAR TEMÁTICO / EJE TRANSVERSAL: Pilar temático 2: Estado progresista
OBJETIVO DEL PILAR O EJE TRANSVERSAL: Alcanzar un desarrollo sustentable.
ESTRATEGIA: Promover una cultura ambiental.
LÍNEA DE ACCIÓN: Fortalecer y ampliar el Programa Pago por Servicios Ambientales (PSA).
PROGRAMA PRESUPUESTARIO: 0903040000 - Desarrollo forestal
PROYECTO PRESUPUESTARIO: 0903040106 - Servicios ambientales de los ecosistemas forestales
UNIDAD RESPONSABLE: 21200 Secretaría del Medio Ambiente
UNIDAD EJECUTORA: 212H0 Protectora de Bosques del Estado de México

ESTRUCTURA DEL INDICADOR

NOMBRE DEL INDICADOR: [5993] Porcentaje de incremento de superficie forestal incorporada al programa de pago por servicios ambientales hidrológicos.
FORMULA DE CALCULO: $((\text{Superficie forestal integrada al programa de pago por servicios ambientales año actual} / \text{Superficie forestal integrada al programa año anterior}) - 1) * 100$
INTERPRETACION: Muestra el porcentaje de incremento de la superficie que participa en el programa respecto del año anterior
DIMENSION QUE ATIENDE: Eficacia **FRECUENCIA DE MEDICION:** Anual
DESCRIPCION DEL FACTOR DE COMPARACION: N/D
AMBITO GEOGRAFICO: Estatal
COBERTURA: Ocho delegaciones regionales forestales.

COMPORTAMIENTO DE LAS VARIABLES DURANTE EL CUARTO TRIMESTRE

VARIABLE	UNIDAD DE MEDIDA	OPERACION	META ANUAL	AVANCE TRIMESTRAL				AVANCE ACUMULADO			
				PROG.	%	ALCAN.	%	PROG.	%	ALCAN.	%
Superficie forestal integrada al programa de pago por servicios ambientales año actual	Hectárea	Suma	63845	63845	10	66667	10	63845	10	66667	10
Superficie forestal integrada al programa año anterior	Hectárea	Suma	61345	61345	10	61345	10	61345	10	61345	10
				0		4	0	0	0	0	0

COMPORTAMIENTO DEL INDICADOR

DESCRIPCION DE LA META ANUAL:

Incrementar la superficie forestal incorporada al programa de pago por servicios ambientales en 2,500 hectáreas.

META ANUAL	CUARTO TRIMESTRE							
	AVANCE TRIMESTRAL				AVANCE ACUMULADO			
	PROG	ALC	EF%	SEMAFORO	PROG	ALC	EF%	SEMAFORO
4.08	4.08	8.68	212.88	ROJO	4.08	8.68	212.88	ROJO

DESCRIPCION DE RESULTADOS Y JUSTIFICACION EN CASO DE VARIACION SUPERIOR A +/- 10 POR CIENTO RESPECTO A LO PROGRAMADO

A partir de las 61,345 hectáreas que atendió el programa en el año 2012 se programó un incremento de 2,500 para llegar a 63,845 hectáreas (4.08%), no obstante el Fideicomiso para el Pago por Servicios Ambientales Hidrológicos del Estado de México contó con recursos suficientes para cubrir 66,667 hectáreas dando como resultado un incremento de 5,322 hectáreas (8.68%), es decir más del doble del valor del indicador, con una eficiencia del 212.88%

EVALUACION DEL INDICADOR

Con fundamento en el Artículo 310 del Código Financiero del Estado de México y Municipios que la letra dice: 'El ejecutivo por conducto de la Secretaría podrá determinar reducciones, diferimientos o cancelaciones de recursos presupuestarios en los programas en los siguientes casos: Cuando las Dependencias y Entidades Públicas responsables del programa no demuestren el cumplimiento de las metas comprometidas'

Se exhorta a aplicar las medidas pertinentes para dar cumplimiento a las metas establecidas

Elaboró

Ing. Arturo Moreno Angeles
Jefe de la UIPE

V. Bo

Ing. Raúl Saúl Quiñonez
Director General



FICHA TÉCNICA DE DISEÑO Y SEGUIMIENTO DE INDICADORES 2013

DE GESTION

PILAR TEMÁTICO / EJE TRANSVERSAL: Pilar temático 2: Estado progresista
OBJETIVO DEL PILAR O EJE TRANSVERSAL: Alcanzar un desarrollo sustentable.
ESTRATEGIA: Promover una cultura ambiental.
LÍNEA DE ACCIÓN: Promover la prevención, remediación, restauración, conservación y protección de los recursos naturales en la entidad.
PROGRAMA PRESUPUESTARIO: 1101010000 - Protección al ambiente
PROYECTO PRESUPUESTARIO: 1101010701 - Producción de planta forestal
UNIDAD RESPONSABLE: 21200 Secretaría del Medio Ambiente
UNIDAD EJECUTORA: 212H0 Protectora de Bosques del Estado de México

ESTRUCTURA DEL INDICADOR

NOMBRE DEL INDICADOR: [6194] Producción de planta forestal.
FORMULA DE CALCULO: (Planta producida / Planta programada para producir)*100
INTERPRETACION: Muestra el porcentaje de planta producida respecto de la programada a producir.
DIMENSION QUE ATIENDE: Eficiencia **FRECUENCIA DE MEDICION:** Anual
DESCRIPCION DEL FACTOR DE COMPARACION: N/D
AMBITO GEOGRAFICO: Estatal
COBERTURA: Ocho delegaciones forestales.

COMPORTAMIENTO DE LAS VARIABLES DURANTE EL CUARTO TRIMESTRE

VARIABLE	UNIDAD DE MEDIDA	OPERACION	META ANUAL	AVANCE TRIMESTRAL				AVANCE ACUMULADO			
				PROG.	%	ALCAN.	%	PROG.	%	ALCAN.	%
Planta producida	Planta	Suma	10000000	10000000	10 0	10766145	10 8	10000000	10 0	10766145	10 8
Planta programada para producir	Planta	Suma	10000000	10000000	10 0	10000000	10 0	10000000	10 0	10000000	10 0

COMPORTAMIENTO DEL INDICADOR

DESCRIPCION DE LA META ANUAL:

Producir 10 millones de plantas

META ANUAL	CUARTO TRIMESTRE							
	AVANCE TRIMESTRAL				AVANCE ACUMULADO			
	PROG	ALC	EF%	SEMAFORO	PROG	ALC	EF%	SEMAFORO
100.00	100.00	107.66	107.66	VERDE	100.00	107.66	107.66	VERDE

DESCRIPCION DE RESULTADOS Y JUSTIFICACION EN CASO DE VARIACION SUPERIOR A +/- 10 POR CIENTO RESPECTO A LO PROGRAMADO

Se alcanzaron a producir 10 millones 766 mil plantas en vivero cantidad superior en 7% a los 10 millones programados, el incremento se logro por la eficiencia en el uso de los insumos y materiales adquiridos.

EVALUACION DEL INDICADOR

Elaboró

Ing. Arturo Moreno Angeles
Jefe de la CPPE

Vc Bo

Ing. Raúl Gálvez Quiñonez
Director General



FICHA TÉCNICA DE DISEÑO Y SEGUIMIENTO DE INDICADORES 2013

DE GESTION

PILAR TEMÁTICO / EJE TRANSVERSAL: Pilar temático 2: Estado progresista
OBJETIVO DEL PILAR O EJE TRANSVERSAL: Alcanzar un desarrollo sustentable.
ESTRATEGIA: Promover una cultura ambiental.
LINEA DE ACCIÓN: Promover la capacitación y la creación de talleres sobre empleos relacionados con el cuidado del medio ambiente.
PROGRAMA PRESUPUESTARIO: 0903040000 - Desarrollo forestal
PROYECTO PRESUPUESTARIO: 0903040103 - Organización y capacitación de productores forestales
UNIDAD RESPONSABLE: 21200 Secretaría del Medio Ambiente
UNIDAD EJECUTORA: 212H0 Protectora de Bosques del Estado de México

ESTRUCTURA DEL INDICADOR

NOMBRE DEL INDICADOR: [6033] Promedio de participantes en cursos de capacitación en materia forestal.
FORMULA DE CALCULO: (Participantes en cursos de capacitación en materia forestal / Cursos de capacitación en materia forestal impartidos)
INTERPRETACION: Muestra el número de participantes promedio en los cursos de capacitación en materia forestal impartidos.
DIMENSION QUE ATIENDE: Eficiencia **FRECUENCIA DE MEDICION:** Trimestral
DESCRIPCION DEL FACTOR DE COMPARACION: N/D
AMBITO GEOGRAFICO: Estatal
COBERTURA: Ocho delegaciones regionales forestales

COMPORTAMIENTO DE LAS VARIABLES DURANTE EL CUARTO TRIMESTRE

VARIABLE	UNIDAD DE MEDIDA	OPERACION	META ANUAL	AVANCE TRIMESTRAL				AVANCE ACUMULADO			
				PROG.	%	ALCAN.	%	PROG.	%	ALCAN.	%
Participantes en cursos de capacitación en materia forestal	Persona	Suma	1125	325	29	307	27	1125	10	1149	10
Cursos de capacitación en materia forestal impartidos	Curso	Suma	45	13	29	7	16	45	10	42	93

COMPORTAMIENTO DEL INDICADOR

DESCRIPCION DE LA META ANUAL:

Se espera que asistan en promedio 25 productores por curso impartido

META ANUAL	CUARTO TRIMESTRE							
	AVANCE TRIMESTRAL				AVANCE ACUMULADO			
	PROG	ALC	EF%	SEMAFORO	PROG	ALC	EF%	SEMAFORO
25.00	25.00	43.86	175.43	ROJO	25.00	27.36	109.43	VERDE

DESCRIPCIÓN DE RESULTADOS Y JUSTIFICACIÓN EN CASO DE VARIACIÓN SUPERIOR A +/- 10 POR CIENTO RESPECTO A LO PROGRAMADO

Los valores del indicador en el trimestre fueron superiores respecto de lo programado en razón del interés de beneficiarios del programa pago por servicios ambientales, de conocer sus derechos y obligaciones, de tal forma que se tuvo mayor número de asistentes en promedio.

EVALUACIÓN DEL INDICADOR

Elaboró

Ing. Arturo Moreno Angeles
Jefe de la UBPE

Yo. Bo

Ing. Raúl Germán Quiñonez
Director General



FICHA TÉCNICA DE DISEÑO Y SEGUIMIENTO DE INDICADORES 2013

DE GESTION

PILAR TEMÁTICO / EJE TRANSVERSAL: Pilar temático 2: Estado progresista
OBJETIVO DEL PILAR O EJE TRANSVERSAL: Alcanzar un desarrollo sustentable.
ESTRATEGIA: Promover una cultura ambiental.
LÍNEA DE ACCIÓN: Fortalecer y ampliar el Programa Pago por Servicios Ambientales (PSA).
PROGRAMA PRESUPUESTARIO: 0903040000 - Desarrollo forestal
PROYECTO PRESUPUESTARIO: 0903040106 - Servicios ambientales de los ecosistemas forestales
UNIDAD RESPONSABLE: 21200 Secretaría del Medio Ambiente
UNIDAD EJECUTORA: 212H0 Protectora de Bosques del Estado de México

ESTRUCTURA DEL INDICADOR

NOMBRE DEL INDICADOR: [6207] Solicitudes de participación al programa de pago por servicios ambientales
FORMULA DE CALCULO: (Solicitudes aprobadas / Solicitudes recibidas) * 100
INTERPRETACION: Muestra el porcentaje de solicitudes que resultan procedentes para recibir pago por servicios ambientales hidrológicos respecto del total de solicitudes ingresadas.
DIMENSION QUE ATIENDE: Eficiencia **FRECUENCIA DE MEDICION:** Anual
DESCRIPCION DEL FACTOR DE COMPARACION:
AMBITO GEOGRAFICO: Estatal
COBERTURA:

COMPORTAMIENTO DE LAS VARIABLES DURANTE EL CUARTO TRIMESTRE

VARIABLE	UNIDAD DE MEDIDA	OPERACION	META ANUAL	AVANCE TRIMESTRAL				AVANCE ACUMULADO			
				PROG.	%	ALCAN.	%	PROG.	%	ALCAN.	%
Solicitudes aprobadas	Solicitud	Suma	400	0	0	535	13	400	10	535	13
Solicitudes recibidas	Solicitud	Suma	400	0	0	701	17	400	10	701	17
							5		0		5

COMPORTAMIENTO DEL INDICADOR

DESCRIPCION DE LA META ANUAL:

Se espera atender el 100 por ciento de las solicitudes ingresadas.

META ANUAL	CUARTO TRIMESTRE							
	AVANCE TRIMESTRAL				AVANCE ACUMULADO			
	PROG	ALC	EF%	SEMAFORO	PROG	ALC	EF%	SEMAFORO
100.00	0.00	76.32	0.00	*	100.00	76.32	76.32	AMARILLO

DESCRIPCION DE RESULTADOS Y JUSTIFICACION EN CASO DE VARIACION SUPERIOR A +/- 10 POR CIENTO RESPECTO A LO PROGRAMADO

La variación en el resultado del indicador obedece a que hubo gran interés por participar en el programa y se recibieron 300 solicitudes más de lo proyectado, sin embargo sólo fueron procedentes 535, con esta cantidad la cobertura de atención fue mayor.

EVALUACION DEL INDICADOR

Se exhorta a aplicar las medidas pertinentes para dar cumplimiento a las metas establecidas

Elaboró

Ing. Arturo Moreno Angeles
Jefe de la MIPPE

Ing. Raúl Galindo Quiñonez
Director General



FICHA TÉCNICA DE DISEÑO Y SEGUIMIENTO DE INDICADORES 2013
DE GESTION

PILAR TEMÁTICO / EJE TRANSVERSAL: Pilar temático 2: Estado progresista

OBJETIVO DEL PILAR O EJE TRANSVERSAL:

ESTRATEGIA:

LINEA DE ACCIÓN:

PROGRAMA PRESUPUESTARIO: 1101010000 - Protección al ambiente

PROYECTO PRESUPUESTARIO:

UNIDAD RESPONSABLE: 21200 Secretaría del Medio Ambiente

UNIDAD EJECUTORA: 212H0 Protectora de Bosques del Estado de México

ESTRUCTURA DEL INDICADOR

NOMBRE DEL INDICADOR: [4598] Superficie atendida con quemas controladas.

FORMULA DE CALCULO: (Superficie con quemas controladas / Superficie programada para quemas controladas)*100

INTERPRETACION: Muestra el nivel de atención de la superficie programada para brindar apoyo técnico en la realización de quemas controladas.

DIMENSION QUE ATIENDE: Eficiencia

FRECUENCIA DE MEDICION: Semestral

DESCRIPCION DEL FACTOR DE COMPARACION: N/D

AMBITO GEOGRAFICO: Estatal

COBERTURA: Ocho delegaciones regionales forestales del Estado.

COMPORTAMIENTO DE LAS VARIABLES DURANTE EL CUARTO TRIMESTRE

VARIABLE	UNIDAD DE MEDIDA	OPERACION	META ANUAL	AVANCE TRIMESTRAL				AVANCE ACUMULADO			
				PROG.	%	ALCAN.	%	PROG.	%	ALCAN.	%
Superficie con quemas controladas	Hectárea	Suma	900	10	10	0	0	900	10	1350.14	150
Superficie programada para quemas controladas	Hectárea	Constante	900	900	100	100	100	900	100	890	99

COMPORTAMIENTO DEL INDICADOR

DESCRIPCION DE LA META ANUAL:

Como parte de las medidas preventivas de los incendios forestales, en el año 2013 se realizará la eliminación de material combustible en áreas aledañas al bosque, en una extensión de cuando menos 900 hectáreas.

META ANUAL	CUARTO TRIMESTRE							
	AVANCE TRIMESTRAL				AVANCE ACUMULADO			
	PROG	ALC	EF%	SEMAFORO	PROG	ALC	EF%	SEMAFORO
100.00	1.11	0.00	0.00	*	100.00	151.70	151.70	ROJO

DESCRIPCION DE RESULTADOS Y JUSTIFICACION EN CASO DE VARIACION SUPERIOR A +/- 10 POR CIENTO RESPECTO A LO PROGRAMADO

No obstante que en el segundo semestre no se registro avance de quemas controladas, en el primer semestre la meta fue rebasada en más de la mitad; la gran cantidad de material combustible existente en las zonas aledañas al bosque hizo necesario incrementar la superficie de quemas controladas para evitar la presencia y propagación de eventuales incendios forestales.

EVALUACION DEL INDICADOR

Con fundamento en el Artículo 310 del Código Financiero del Estado de México y Municipios que la letra dice: 'El ejecutivo por conducto de la Secretaría podrá determinar reducciones, diferimientos o cancelaciones de recursos presupuestarios en los programas en los siguientes casos: Cuando las Dependencias y Entidades Públicas responsables del programa no demuestren el cumplimiento de las metas comprometidas'

Se exhorta a aplicar las medidas pertinentes para dar cumplimiento a las metas establecidas

Elaboró

Ing. Arturo Moreno Angeles
Jefe de la UFFE

Ing. Raúl Galindo Quiñonez
Director General



FICHA TÉCNICA DE DISEÑO Y SEGUIMIENTO DE INDICADORES 2013
DE GESTION

PILAR TEMÁTICO / EJE TRANSVERSAL: Pilar temático 2: Estado progresista
OBJETIVO DEL PILAR O EJE TRANSVERSAL: Impulsar el desarrollo de sectores específicos.
ESTRATEGIA: Impulsar la productividad de los sectores económicos que son los grandes generados de empleos.
LINEA DE ACCIÓN: Desarrollar y ejecutar programas de orientación, asesoría y asistencia técnica.
PROGRAMA PRESUPUESTARIO: 0903040000 - Desarrollo forestal
PROYECTO PRESUPUESTARIO: 0903040102 - Plantaciones forestales comerciales
UNIDAD RESPONSABLE: 21200 Secretaría del Medio Ambiente
UNIDAD EJECUTORA: 212H0 Protectora de Bosques del Estado de México

ESTRUCTURA DEL INDICADOR

NOMBRE DEL INDICADOR: [577] Superficie con plantaciones forestales comerciales.
FORMULA DE CALCULO: (Superficie acumulada con plantaciones forestales comerciales / Superficie potencial para plantaciones forestales comerciales) * 100
INTERPRETACION: Muestra el comportamiento de la superficie establecida con plantaciones forestales comerciales, respecto de la superficie con potencial del Estado para este fin.
DIMENSION QUE ATIENDE: Eficiencia **FRECUENCIA DE MEDICION:** Anual
DESCRIPCION DEL FACTOR DE COMPARACION: N/D
AMBITO GEOGRAFICO: Estatal
COBERTURA: Ocho delegaciones forestales regionales del Estado.

COMPORTAMIENTO DE LAS VARIABLES DURANTE EL CUARTO TRIMESTRE

VARIABLE	UNIDAD DE MEDIDA	OPERACION	META ANUAL	AVANCE TRIMESTRAL				AVANCE ACUMULADO			
				PROG.	%	ALCAN.	%	PROG.	%	ALCAN.	%
Superficie acumulada con plantaciones forestales comerciales	Hectárea	Máximo	20225	20225	100	20847	103	20225	100	20847	103
Superficie potencial para plantaciones forestales comerciales	Hectárea	Constante	60000	60000	100	60000	100	60000	100	60000	100

COMPORTAMIENTO DEL INDICADOR

DESCRIPCION DE LA META ANUAL:

Se pretende acumular 20,225 hectáreas con plantaciones forestales comerciales, que representa 33.7% de las 60 mil hectáreas de superficie potencial para este tipo de plantaciones.

META ANUAL	CUARTO TRIMESTRE							
	AVANCE TRIMESTRAL				AVANCE ACUMULADO			
	PROG	ALC	EF%	SEMAFORO	PROG	ALC	EF%	SEMAFORO
33.71	33.71	34.74	103.08	VERDE	33.71	34.74	103.08	VERDE

DESCRIPCION DE RESULTADOS Y JUSTIFICACION EN CASO DE VARIACION SUPERIOR A +/- 10 POR CIENTO RESPECTO A LO PROGRAMADO

La superficie acumulada con plantaciones comerciales que se alcanzó fue de 20,847 hectáreas rebasando ligeramente las 20,225 programadas.

EVALUACION DEL INDICADOR

Elaboró

Ing. Arturo Moreno Angeles
Jefe de la UIPE

Revisó

Ing. Raúl Gallardo Quiñonez
Directo General



FICHA TÉCNICA DE DISEÑO Y SEGUIMIENTO DE INDICADORES 2013

DE GESTION

PILAR TEMÁTICO / EJE TRANSVERSAL: Pilar temático 2: Estado progresista

OBJETIVO DEL PILAR O EJE TRANSVERSAL: Alcanzar un desarrollo sustentable.

ESTRATEGIA: Promover una cultura ambiental.

LINEA DE ACCIÓN: Promover la prevención, remediación, restauración, conservación y protección de los recursos naturales en la entidad.

PROGRAMA PRESUPUESTARIO: 0903040000 - Desarrollo forestal

PROYECTO PRESUPUESTARIO: 0903040105 - Sanidad Forestal

UNIDAD RESPONSABLE: 21200 Secretaría del Medio Ambiente

UNIDAD EJECUTORA: 212H0 Protectora de Bosques del Estado de México

ESTRUCTURA DEL INDICADOR

NOMBRE DEL INDICADOR: [4095] Superficie forestal con combate y control de plagas y enfermedades

FORMULA DE CALCULO: (Superficie atendida con combate y control de plagas y enfermedades / Superficie diagnosticada para el combate y control de plagas y enfermedades)

INTERPRETACION: Muestra la cobertura del combate y control de plagas y enfermedades en zonas forestales diagnosticadas.

DIMENSION QUE ATIENDE: Eficacia

FRECUENCIA DE MEDICION: Trimestral

DESCRIPCION DEL FACTOR DE COMPARACION:

AMBITO GEOGRAFICO: Estatal

COBERTURA: Ocho delegaciones forestales del Estado

COMPORTAMIENTO DE LAS VARIABLES DURANTE EL CUARTO TRIMESTRE

VARIABLE	UNIDAD DE MEDIDA	OPERACION	META ANUAL	AVANCE TRIMESTRAL				AVANCE ACUMULADO			
				PROG.	%	ALCAN.	%	PROG.	%	ALCAN.	%
Superficie atendida con combate y control de plagas y enfermedades	Hectárea	Suma	30	1.5	5	1.5	5	30	10	30	10
Superficie diagnosticada para el combate y control de plagas y enfermedades	Hectárea	Constante	100000	100000	100	100000	100	100000	100	100000	100

COMPORTAMIENTO DEL INDICADOR

DESCRIPCION DE LA META ANUAL:

PROBOSQUE combatirá plagas y enfermedades forestales en 30 hectáreas, superficie que representa 0.03% de la superficie que diagnosticará para evaluar la presencia y daños de estos patógenos.

META ANUAL	CUARTO TRIMESTRE							
	AVANCE TRIMESTRAL				AVANCE ACUMULADO			
	PROG	ALC	EF%	SEMAFORO	PROG	ALC	EF%	SEMAFORO
0.00	0.00	0.00	100.00	VERDE	0.00	0.00	100.00	VERDE

DESCRIPCION DE RESULTADOS Y JUSTIFICACION EN CASO DE VARIACION SUPERIOR A +- 10 POR CIENTO RESPECTO A LO PROGRAMADO

Con personal técnico, equipo, herramientas e insumos a cargo de PROBOSQUE se combatieron plagas y enfermedades en 30 hectáreas, superficie que representa 0.03% de la superficie diagnosticada.

EVALUACIÓN DEL INDICADOR

Elaboró

Ing. Arturo Morano Angeles
Jefe de la LMFPE

Ing. Raúl Galindo Quiñonez
Director General



FICHA TÉCNICA DE DISEÑO Y SEGUIMIENTO DE INDICADORES 2013

DE GESTION

PILAR TEMÁTICO / EJE TRANSVERSAL: Pilar temático 2: Estado progresista
OBJETIVO DEL PILAR O EJE TRANSVERSAL: Alcanzar un desarrollo sustentable.
ESTRATEGIA: Hacer un uso responsable del agua.
LÍNEA DE ACCIÓN: Llevar a cabo la reutilización e intercambio de aguas tratadas.
PROGRAMA PRESUPUESTARIO: 1101010000 - Protección al ambiente
PROYECTO PRESUPUESTARIO: 1101010203 - Prevención y control de la contaminación del agua
UNIDAD RESPONSABLE: 21200 Secretaría del Medio Ambiente
UNIDAD EJECUTORA: 212E0 Reciclagua Ambiental, S.A. de C.V.

ESTRUCTURA DEL INDICADOR

NOMBRE DEL INDICADOR: [3968] Índice de eficiencia en la remoción de contaminantes en el tratamiento de aguas residuales industriales
FORMULA DE CALCULO: $((\text{Calidad del agua que se recibe} - \text{Calidad del agua que se vierte}) / \text{Calidad del agua que se recibe}) * 100$
INTERPRETACION: Porcentaje de eficiencia en la remoción de contaminantes del agua residual industrial tratada en la planta de Reciclagua Ambiental, S.A. de C.V.
DIMENSION QUE ATIENDE: Eficacia **FRECUENCIA DE MEDICION:** Trimestral
DESCRIPCION DEL FACTOR DE COMPARACION: Calidad del agua que se trata en años anteriores.
AMBITO GEOGRAFICO: Municipal
COBERTURA: Municipios de Toluca y Lerma

COMPORTAMIENTO DE LAS VARIABLES DURANTE EL CUARTO TRIMESTRE

VARIABLE	UNIDAD DE MEDIDA	OPERACION	META ANUAL	AVANCE TRIMESTRAL				AVANCE ACUMULADO			
				PROG.	%	ALCAN.	%	PROG.	%	ALCAN.	%
Calidad del agua que se recibe	Porcentaje	Promedio	1365	1351	99	1543	111	1365.25	100	1145.75	84
Calidad del agua que se vierte	Porcentaje	Promedio	106	105	99	223	210	106.25	100	112.75	106

COMPORTAMIENTO DEL INDICADOR

DESCRIPCION DE LA META ANUAL:

Se proyecta dar tratamiento a 8.0 millones de metros cúbicos de aguas residuales industriales, con una eficiencia en la remoción de contaminantes del 92%, dando así cumplimiento a la Norma Oficial Mexicana NOM-001-SEMARNAT-1996

META ANUAL	CUARTO TRIMESTRE							
	AVANCE TRIMESTRAL				AVANCE ACUMULADO			
	PROG	ALC	EF%	SEMAFORO	PROG	ALC	EF%	SEMAFORO
92.23	92.23	85.55	92.76	VERDE	92.22	90.16	97.77	VERDE

DESCRIPCION DE RESULTADOS Y JUSTIFICACION EN CASO DE VARIACION SUPERIOR A +/- 10 POR CIENTO RESPECTO A LO PROGRAMADO

La el índice anual en la remoción de contaminantes fue del 91%, cifra inferior en 1 punto porcentual respecto a la meta de 92%, lo que permitió alcanzar una eficiencia en el indicador de 97.7%

EVALUACION DEL INDICADOR

Elaboró

Lic. Galo Antonio Collado Rodríguez
Gerente de Tesorería

Y firmó

Ing. Ruben Saúl Bernal Salazar
Coordinador Ejecutivo



GOBIERNO DEL
ESTADO DE MÉXICO

Informe de metas por proyecto y unidad responsable
Ejercicio: 2013
Fecha: 13/01/2014 13:05 pm
PPP-11b
Cuarto Trimestre

Programa: 0501010000 - Consolidación de la gestión gubernamental de resultados
Proyecto: 0501010505 - Mejora continua e impulso a la calidad gubernamental
Unidad Responsable: 2120000000 - Secretaría del Medio Ambiente



Metas por proyecto			Avance trimestral						Avance Acumulado Anual						
Id.	Nombre de la Meta	Programación Anual		Programada		Alcanzada		Variación		Programada		Alcanzada		Variación	
		U. de Medida	Programada	Meta	%	Meta	%	Meta	%	Meta	%	Meta	%		
470	Mantener la certificación de la norma ISO-9001-2008, de 9 procesos	Reporte	1.00	1.00	100.00	1.00	100.00	0.00	0.00	1.00	100.00	1.00	100.00	0.00	0.00

Total: 77,923.59

ELABORO

CP. Sergio V. Andueza Araya
Jefe de la Unidad de Modernización Administrativa

REVISÓ

J. G. Federico Salinas Ortega
Titular de la Unidad de Información, Planeación, Programación y Evaluación

AUTORIZÓ

Lic. Janneth Elizabeth Villanueva Zamora
Coordinadora Administrativa

SECRETARÍA DE FINANZAS
SUBSECRETARÍA DE PLANEACIÓN Y PRESUPUESTO
DIRECCIÓN GENERAL DE PLANEACIÓN Y GASTO PÚBLICO
PASEO DE LOS MATLIZINÇAS NÚMERO 660, COLONIA LA TERESONA
TOLUCA, ESTADO DE MÉXICO
CODIGO POSTAL 50040



GOBIERNO DEL
ESTADO DE MÉXICO



Informe de metas por proyecto y unidad responsable
Ejercicio: 2013
Fecha: 15/01/2014 09:36 am
PPP-11b
Cuarto Trimestre

Programa: 0501020000 - Desarrollo de la función pública y ética en el servicio público
Proyecto: 0501020101 - Fiscalización, control y evaluación de la gestión pública
Unidad Responsable: 2120000000 - Secretaría del Medio Ambiente

Metas por proyecto			Avance trimestral							Avance Acumulado Anual						
Id.	Nombre de la Meta	U. de Medida	Programación Anual		Programada		Alcanzada		Variación		Programada		Alcanzada		Variación	
			Programada	Meta	%	Meta	%	Meta	%	Meta	%	Meta	%	Meta	%	
394	Realización de auditorías.	Auditoría	54.00	16.00	29.63	16.00	29.63	0.00	0.00	54.00	100.00	55.00	101.85	1.00	1.85	
395	Realizar inspecciones.	Inspección	365.00	95.00	26.03	124.00	33.97	29.00	7.95	365.00	100.00	483.00	132.33	118.00	32.33	
471	Realizar Testificaciones.	Auditoría	58.00	14.00	24.14	15.00	25.86	1.00	1.72	58.00	100.00	92.00	158.62	34.00	58.62	
472	Realizar Evaluaciones.	Evaluación	3.00	1.00	33.33	1.00	33.33	0.00	0.00	3.00	100.00	3.00	100.00	0.00	0.00	
474	Participar en reuniones de órganos de gobierno y colegiados.	Sesión	105.00	39.00	37.14	103.00	98.10	64.00	60.95	105.00	100.00	251.00	239.05	146.00	139.05	
475	Implementar proyectos de Modelo Integral de Control Interno (MICI).	Documento	4.00	3.00	75.00	1.00	25.00	-2.00	-50.00	4.00	100.00	4.00	100.00	0.00	0.00	

Totál: 16,191,412.95

ELABORÓ

Lic. Juan Carlos Sandoval Hernández
Auditor Financiero

REVISÓ

J. G. Federico Salinas Ortega
Titular de la Unidad de Información, Planeación, Programación y Evaluación

AUTORIZÓ

Claudia Patricia Rodas Hernández
Contadora Sistema

SECRETARÍA DE FINANZAS
SUBSECRETARÍA DE PLANEACIÓN Y PRESUPUESTO
DIRECCIÓN GENERAL DE PLANEACIÓN Y GASTO PÚBLICO
PASEO DE LOS MATLIZINCAS NUMERO 660, COLONIA LA TERESONA
TOLUCA, ESTADO DE MÉXICO
CODIGO POSTAL 50040

126



GOBIERNO DEL
ESTADO DE MÉXICO

Informe de metas por proyecto y unidad responsable
Ejercicio: 2013
Fecha: 28/02/2014 09:50 am
PPP-11b
Cuarto Trimestre

Programa: 0505010000 - Comunicación pública y fortalecimiento informativo
Proyecto: 0505010103 - Difusión y comunicación institucional
Unidad Responsable: 2120000000 - Secretaría del Medio Ambiente



Metas por proyecto			Avance trimestral							Avance Acumulado Anual						
Id.	Nombre de la Meta	U. de Medida	Programación Anual		Programada		Alcanzada		Variación		Programada		Alcanzada		Variación	
			Programada	Meta	Meta	%	Meta	%	Meta	%	Meta	%	Meta	%	Meta	%
478	Cobertura de eventos del Secretario del Medio Ambiente y de las diferentes áreas del Sector.	Evento	200.00	50.00	25.00	50.00	25.00	0.00	0.00	200.00	100.00	376.00	188.00	176.00	88.00	
480	Promoción de diseños temáticos en materia ambiental.	Documento	4.00	1.00	25.00	1.00	25.00	0.00	0.00	4.00	100.00	4.00	100.00	0.00	0.00	
481	Comunicar a la población logros y proyectos del sector	Inserción	24.00	6.00	25.00	6.00	25.00	0.00	0.00	24.00	100.00	26.00	108.33	2.00	8.33	
4136	Dar a conocer a la población los programas del sector en medios impresos y electrónicos.	Comunicado	747.00	186.00	24.90	186.00	24.90	0.00	0.00	747.00	100.00	1,267.00	169.61	520.00	69.61	

Total: 11,554,156.00

ELABORÓ

Susana Murrillo Colín
Secretaría de la Unidad de Comunicación Social

REVISÓ

J. G. Federico Salinas Ortega
Titular de la Unidad de Información, Planeación, Programación y Evaluación

AUTORIZÓ

Daniel Beltrán Martínez
Unidad de Comunicación Social

SECRETARÍA DE FINANZAS PASEO DE LOS MATLAZINCAS NUMERO 660, COLONIA LA TERESONA
SUBSECRETARÍA DE PLANEACIÓN Y PRESUPUESTO TOLUCA, ESTADO DE MÉXICO
DIRECCIÓN GENERAL DE PLANEACIÓN Y GASTO PÚBLICO CODIGO POSTAL 50040

125



GOBIERNO DEL
ESTADO DE MÉXICO

Informe de metas por proyecto y unidad responsable
Ejercicio: 2013
Fecha: 15/01/2014 16:33 pm
PPP-11b
Cuarto Trimestre

Programa: 0505030000 - Coordinación metropolitana
Proyecto: 0505030201 - Vinculación institucional metropolitana
Unidad Responsable: 2120000000 - Secretaría del Medio Ambiente



Metas por proyecto			Avance trimestral						Avance Acumulado Anual								
Id.	Nombre de la Meta	U. de Medida	Programación Anual			Programada		Alcanzada		Variación		Programada		Alcanzada		Variación	
			Programada	Meta	%	Meta	%	Meta	%	Meta	%	Meta	%	Meta	%		
508	Coordinación de acciones en el marco del Programa Hoy No Circula	Comunicado	8.00	4.00	50.00	4.00	50.00	0.00	0.00	8.00	100.00	8.00	100.00	0.00	0.00		
509	Seguimiento al comportamiento de la calidad del aire de la Zona Metropolitana del Valle de México	Informe	12.00	3.00	25.00	3.00	25.00	0.00	0.00	12.00	100.00	12.00	100.00	0.00	0.00		
510	Diseño de acciones para el mejoramiento ambiental de la Zona Metropolitana del Valle de México.	Informe	1.00	1.00	100.00	1.00	100.00	0.00	0.00	1.00	100.00	1.00	100.00	0.00	0.00		
511	Curso de capacitación de gestión ambiental	Curso	2.00	0.00	0.00	0.00	0.00	0.00	0.00	2.00	100.00	2.00	100.00	0.00	0.00		
637	Evaluación y seguimiento de las acciones del PROAIRE 2011-2020	Informe	2.00	1.00	50.00	1.00	50.00	0.00	0.00	2.00	100.00	2.00	100.00	0.00	0.00		

Total: 3,747,897.55

ELABORÓ

Lic. Rocío Isabel Rodríguez Castro
Subdirectora Técnica

REVISÓ

J. G. Federico Salinas Ortega
Titular de la Unidad de Información, Planeación, Programación y Evaluación

AUTORIZÓ

Lic. Rocío Isabel Rodríguez Castro
Encargada de la Coordinación Ambiental Metropolitana

SECRETARÍA DE FINANZAS PASEO DE LOS MATLIZINCAS NUMERO 660, COLONIA LA TERESONA
SUBSECRETARÍA DE PLANEACIÓN Y PRESUPUESTO TOLUCA, ESTADO DE MÉXICO
DIRECCIÓN GENERAL DE PLANEACIÓN Y GASTO PÚBLICO CODIGO POSTAL 50040

124



GOBIERNO DEL
ESTADO DE MÉXICO

Informe de metas por proyecto y unidad responsable
Ejercicio: 2013
Fecha: 14/01/2014 16:48 pm
PPP-I1b
Cuarto Trimestre

Programa: 1101010000 - Protección al ambiente
Proyecto: 1101010101 - Coordinación y seguimiento de las políticas ambientales
Unidad Responsable: 2120000000 - Secretaría del Medio Ambiente



Metas por proyecto			Avance trimestral							Avance Acumulado Anual							
Id.	Nombre de la Meta	U. de Medida	Programación Anual			Programada		Alcanzada		Variación		Programada		Alcanzada		Variación	
			Programada	Meta	%	Meta	%	Meta	%	Meta	%	Meta	%	Meta	%		
483	Realización y participación en giras de trabajo	Gira	200.00	50.00	25.00	50.00	25.00	0.00	0.00	200.00	100.00	200.00	100.00	0.00	0.00		
484	Realización de reuniones de coordinación sectorial	Reunión	45.00	10.00	22.22	10.00	22.22	0.00	0.00	45.00	100.00	45.00	100.00	0.00	0.00		
486	Seguimiento de acuerdos con titulares de las unidades administrativas del sector	Reporte	12.00	3.00	25.00	3.00	25.00	0.00	0.00	12.00	100.00	12.00	100.00	0.00	0.00		
2775	Planear y coordinar las acciones a desarrollar para la protección del medio ambiente.	Acuerdo	13.00	3.00	23.08	5.00	38.46	2.00	15.38	13.00	100.00	13.00	100.00	0.00	0.00		
2776	Proponer proyectos y estudios que propicien la conservación de los recursos naturales y fomenten la sustentabilidad ambiental.	Proyecto	5.00	1.00	20.00	2.00	40.00	1.00	20.00	5.00	100.00	5.00	100.00	0.00	0.00		
2778	Instrumentar mecanismos para promover la transversalidad de la política ambiental en los sectores de los tres órdenes de gobierno.	Convenio	45.00	11.00	24.44	15.00	33.33	4.00	8.89	45.00	100.00	45.00	100.00	0.00	0.00		
2780	Llevar a cabo la evaluación de las acciones y programas del sector.	Evaluación	6.00	1.00	16.67	3.00	50.00	2.00	33.33	6.00	100.00	6.00	100.00	0.00	0.00		
4137	Atender demandas ciudadanas mediante audiencia pública	Audiencia	700.00	170.00	24.29	170.00	24.29	0.00	0.00	700.00	100.00	700.00	100.00	0.00	0.00		
4138	Recepción, atención y seguimiento a solicitudes de la ciudadanía	Reporte	12.00	3.00	25.00	3.00	25.00	0.00	0.00	12.00	100.00	12.00	100.00	0.00	0.00		
4145	Acuerdos con Titulares de las unidades administrativas del sector.	Reporte	12.00	3.00	25.00	3.00	25.00	0.00	0.00	12.00	100.00	12.00	100.00	0.00	0.00		

Total: 26,794,452.83

ELABORÓ

CP. Martín Pablo Juárez Torres / Efraín Morales Angeles
Lic. Área Proyecto / Analista B

REVISÓ

Lic. Víctor Manuel Jiménez Brilesca
Subdirector de Evaluación de la UIPPE

AUTORIZÓ

Lic. Fernando García González / J.G. Federico Salinas Ortega
Secretario Particular del C. Secretario del Medio Ambiente / Titular de la UIPPE

SECRETARÍA DE FINANZAS PASEO DE LOS MATLIZINCAS NUMERO 660, COLONIA LA TERESONA
SUBSECRETARÍA DE PLANEACIÓN Y PRESUPUESTO TOLUCA, ESTADO DE MÉXICO
DIRECCIÓN GENERAL DE PLANEACIÓN Y GASTO PÚBLICO CODIGO POSTAL 50040



GOBIERNO DEL
ESTADO DE MÉXICO

Informe de metas por proyecto y unidad responsable
Ejercicio: 2013
Fecha: 15/01/2014 13:44 pm
PPP-11b
Cuarto Trimestre

Programa: 1101010000 - Protección al ambiente
Proyecto: 1101010102 - Apoyo y asesoría para la conducción de las políticas ambientales
Unidad Responsable: 2120000000 - Secretaría del Medio Ambiente



Metas por proyecto			Avance trimestral						Avance Acumulado Anual						
Id.	Nombre de la Meta	Programación Anual		Programada		Alcanzada		Variación		Programada		Alcanzada		Variación	
		U. de Medida	Programada	Meta	%	Meta	%	Meta	%	Meta	%	Meta	%	Meta	%
491	Representar legalmente a la Secretaría ante diversos órganos jurisdiccionales.	Procedimiento	50.00	10.00	20.00	12.00	24.00	2.00	4.00	50.00	100.00	55.00	110.00	5.00	10.00
653	Actualización del marco jurídico del sector.	Documento	3.00	1.00	33.33	0.00	0.00	-1.00	-33.33	3.00	100.00	3.00	100.00	0.00	0.00
654	Asesoría jurídica al interior de la Secretaría	Asesoría	600.00	150.00	25.00	125.00	20.83	-25.00	-4.17	600.00	100.00	577.00	96.17	-23.00	-3.83
655	Presentación, seguimiento y conclusión de denuncias de delitos contra el medio ambiente	Denuncia	10.00	2.00	20.00	4.00	40.00	2.00	20.00	10.00	100.00	11.00	110.00	1.00	10.00
657	Expedir normas técnicas estatales y criterios ambientales	Documento	2.00	1.00	50.00	1.00	50.00	0.00	0.00	2.00	100.00	2.00	100.00	0.00	0.00
669	Localización, caracterización, clasificación y dictaminación de manantiales en el Estado de México	Dictamen	1,100.00	275.00	25.00	252.00	22.91	-23.00	-2.09	1,100.00	100.00	1,160.00	105.45	60.00	5.45
670	Elaboración de estudios para llevar a cabo Programas de Conservación y Manejo en Áreas Naturales Protegidas del estado de México.	Estudio	5.00	1.00	20.00	1.00	20.00	0.00	0.00	5.00	100.00	5.00	100.00	0.00	0.00
671	Elaboración de estudios y proyectos para el desarrollo del sector del medio ambiente.	Estudio	13.00	2.00	15.38	2.00	15.38	0.00	0.00	13.00	100.00	13.00	100.00	0.00	0.00

Total: 25,670,979.89

ELABORÓ

Lic. Jorge Iran Martínez Castro / Lic. Sergio Edgar Díaz Bernal
Enlace del Área Jurídica / Líder A de Proyecto de la CEPE

REVISÓ

J. G. Federico Salinas Ortega
Titular de la Unidad de Información, Planeación, Programación y Evaluación

AUTORIZÓ

Lic. Félix Pérez Camilo / Lic. Omar Salvador Olvera Herreros
Coordinador Jurídico / Coordinador de Estudios y Proyectos Especiales

SECRETARÍA DE FINANZAS
SUBSECRETARÍA DE PLANEACIÓN Y PRESUPUESTO
DIRECCIÓN GENERAL DE PLANEACIÓN Y GASTO PÚBLICO
PASEO DE LOS MATLIZINCAS NUMERO 660. COLONIA LA TERESONA
TOLUCA, ESTADO DE MÉXICO
CODIGO POSTAL 50040

122



GOBIERNO DEL
ESTADO DE MÉXICO

Informe de metas por proyecto y unidad responsable
Ejercicio: 2013
Fecha: 13/01/2014 13:05 pm
PPP-11b
Cuarto Trimestre

Programa: 1101010000 - Protección al ambiente
Proyecto: 1101010103 - Control y seguimiento administrativo y de servicios ambientales
Unidad Responsable: 2120000000 - Secretaría del Medio Ambiente



Metas por proyecto			Avance trimestral						Avance Acumulado Anual									
Id.	Nombre de la Meta	U. de Medida	Programación Anual			Alcanzada			Variación		Programada			Alcanzada			Variación	
			Programada	Meta	%	Meta	%	Meta	%	Meta	%	Meta	%	Meta	%	Meta	%	
495	Integrar y promover la capacitación de servidores públicos a través del programa de capacitación	Servidor Público	40.00	12.00	30.00	12.00	30.00	0.00	0.00	40.00	100.00	40.00	100.00	0.00	0.00			
496	Análisis, seguimiento y control de los recursos humanos, financieros, materiales y de servicios del sector	Reporte	4.00	1.00	25.00	1.00	25.00	0.00	0.00	4.00	100.00	4.00	100.00	0.00	0.00			
499	Efectuar revisiones físicas para actualizar los inventarios de los bienes propiedad del Gobierno del Estado de México, a cargo de las diferentes áreas que conforman la Secretaría del Medio Ambiente.	Reporte	1.00	1.00	100.00	1.00	100.00	0.00	0.00	1.00	100.00	1.00	100.00	0.00	0.00			
500	Integración, registro y seguimiento del presupuesto	Reporte	13.00	3.00	23.08	3.00	23.08	0.00	0.00	13.00	100.00	13.00	100.00	0.00	0.00			
501	Integración y presentación de reportes de fuentes alternativas de financiamiento	Reporte	24.00	6.00	25.00	6.00	25.00	0.00	0.00	24.00	100.00	24.00	100.00	0.00	0.00			

Total: 18,636,710.14

ELABORÓ

CP. Sergio V. Andrade Anaya
Jefe de la Unidad de Modernización Administrativa

REVISÓ

J. G. Federico Sainas Ortega
Titular de la Unidad de Información, Planeación, Programación y Evaluación

AUTORIZÓ

Lic. Janneth Elizabeth Villanueva Zamora
Coordinadora Administrativa

SECRETARÍA DE FINANZAS PASEO DE LOS MATLAZINCAS NÚMERO 660. COLONIA LA TERESONA
SUBSECRETARÍA DE PLANEACIÓN Y PRESUPUESTO TOLUCA, ESTADO DE MÉXICO
DIRECCIÓN GENERAL DE PLANEACIÓN Y GASTO PÚBLICO CODIGO POSTAL 50040

121



GOBIERNO DEL
ESTADO DE MÉXICO

Informe de metas por proyecto y unidad responsable
Ejercicio: 2013
Fecha: 27/02/2014 10:35 am
PPP-11b
Cuarto Trimestre

Programa: 1101010000 - Protección al ambiente
Proyecto: 1101010104 - Información, planeación y evaluación del desarrollo ambiental
Unidad Responsable: 2120000000 - Secretaría del Medio Ambiente



Metas por proyecto			Avance trimestral						Avance Acumulado Anual						
Id.	Nombre de la Meta	Programación Anual		Programada		Alcanzada		Variación		Programada		Alcanzada		Variación	
		U. de Medida	Programada	Meta	%	Meta	%	Meta	%	Meta	%	Meta	%	Meta	%
502	Análisis, elaboración, seguimiento e integración de reporte mensual en materia de información, planeación, programación y evaluación del sector	Reporte	12.00	3.00	25.00	3.00	25.00	0.00	0.00	12.00	100.00	12.00	100.00	0.00	0.00
504	Realización de evaluaciones sectoriales	Evaluación	13.00	3.00	23.08	3.00	23.08	0.00	0.00	13.00	100.00	13.00	100.00	0.00	0.00
505	Atención a la demanda de servicios informáticos	Servicio	295.00	74.00	25.08	74.00	25.08	0.00	0.00	295.00	100.00	299.00	101.36	4.00	1.36
506	Atención de solicitudes de información a transparencia.	Reporte	12.00	3.00	25.00	3.00	25.00	0.00	0.00	12.00	100.00	12.00	100.00	0.00	0.00
507	Desarrollar y elaborar información estadística que apoye al sector en la toma de decisiones.	Documento	12.00	3.00	25.00	3.00	25.00	0.00	0.00	12.00	100.00	12.00	100.00	0.00	0.00

Total: 6,576,763.02

ELABORÓ

Lic. Victor Manuel Jiménez Bribiesca
Subdirector de Evaluación de la UIPPYE

REVISÓ

Lic. Victor Manuel Jiménez Bribiesca
Subdirector de Evaluación de la UIPPYE

AUTORIZÓ

J. G. Federico Salinas Ortega
Titular de la Unidad de Información, Planeación, Programación y Evaluación

SECRETARÍA DE FINANZAS
SUBSECRETARÍA DE PLANEACIÓN Y PRESUPUESTO
DIRECCIÓN GENERAL DE PLANEACIÓN Y GASTO PÚBLICO
PASEO DE LOS MATLIZINCAS NUMERO 660, COLONIA LA TERESONA
TOLUCA, ESTADO DE MÉXICO
CODIGO POSTAL 50040



GOBIERNO DEL
ESTADO DE MÉXICO

Informe de metas por proyecto y unidad responsable
Ejercicio: 2013
Fecha: 27/02/2014 10:31 am
PPP-11b
Cuarto Trimestre

Programa: 1101010000 - Protección al ambiente
Proyecto: 1101010201 - Prevención y control de la contaminación del suelo
Unidad Responsable: 2120000000 - Secretaría del Medio Ambiente



Metas por proyecto				Avance trimestral						Avance Acumulado Anual					
Id.	Nombre de la Meta	Programación Anual		Programada		Alcanzada		Variación		Programada		Alcanzada		Variación	
		U. de Medida	Programada	Meta	%	Meta	%	Meta	%	Meta	%	Meta	%	Meta	%
512	Promoción y Seguimiento a los planes de regularización de sitios de disposición final de residuos sólidos, elaborados por las autoridades municipales.	Documento	35.00	8.00	22.86	8.00	22.86	0.00	0.00	35.00	100.00	35.00	100.00	0.00	0.00
513	Proporcionar asesoría técnica a los municipios en materia de residuos sólidos urbanos	Asesoría	60.00	15.00	25.00	15.00	25.00	0.00	0.00	60.00	100.00	60.00	100.00	0.00	0.00
514	Realizar y Actualizar el registro de las empresas prestadoras de servicios del manejo de los residuos en el Estado de México.	Documento	1.00	1.00	100.00	1.00	100.00	0.00	0.00	1.00	100.00	1.00	100.00	0.00	0.00
515	Capacitar a servidores públicos municipales en la gestión integral de los residuos sólidos y el aprovechamiento de la materia orgánica y productos reciclables	Curso	16.00	2.00	12.50	2.00	12.50	0.00	0.00	16.00	100.00	16.00	100.00	0.00	0.00
516	Promover proyectos de manejo, tratamiento y disposición final de residuos sólidos urbanos	Proyecto	2.00	2.00	100.00	2.00	100.00	0.00	0.00	2.00	100.00	2.00	100.00	0.00	0.00
517	Elaborar propuestas de documentos técnicos-normativos en materia de gestión integral de residuos sólidos urbanos y de manejo especial.	Documento	1.00	1.00	100.00	1.00	100.00	0.00	0.00	1.00	100.00	1.00	100.00	0.00	0.00
518	Realizar y Actualizar el inventario de sitios de disposición final de residuos sólidos urbanos.	Documento	1.00	1.00	100.00	1.00	100.00	0.00	0.00	1.00	100.00	1.00	100.00	0.00	0.00

Total: 10,762,603.65

ELABORÓ
Lic. Guillermina Alpizar Sanchez
Subdirectora de Prevención y Control de la Contaminación del Suelo y Residuos

REVISÓ
J. G. Federico Salinas Ortega
Titular de la Unidad de Información, Planeación, Programación y Evaluación

AUTORIZÓ
Ismael Laurabaquio Guillén
Director General

SECRETARÍA DE FINANZAS PASEO DE LOS MATLAZINCAS NUMERO 660, COLONIA LA TERESONA
SUBSECRETARÍA DE PLANEACIÓN Y PRESUPUESTO TOLUCA, ESTADO DE MÉXICO
DIRECCIÓN GENERAL DE PLANEACIÓN Y GASTO PÚBLICO CODIGO POSTAL 50040

119



GOBIERNO DEL
ESTADO DE MÉXICO

Informe de metas por proyecto y unidad responsable
Ejercicio: 2013
Fecha: 14/01/2014 11:04 am
PPP-11b
Cuarto Trimestre

Programa: 1101010000 - Protección al ambiente
Proyecto: 1101010202 - Prevención y control de la contaminación atmosférica
Unidad Responsable: 2120000000 - Secretaría del Medio Ambiente



Metas por proyecto			Avance trimestral						Avance Acumulado Anual							
Id.	Nombre de la Meta	U. de Medida	Programación Anual		Programada		Alcanzada		Variación		Programada		Alcanzada		Variación	
			Programada	Meta	%	Meta	%	Meta	%	Meta	%	Meta	%	Meta	%	
519	Entregar Certificados-Hologramas a vehículos verificados con baja emisión de contaminantes dos veces al año.	Certificado	5,000,000.00	1,812,500.00	36.25	1,034,790.00	20.70	-777,710.00	-15.55	5,000,000.00	100.00	4,684,620.00	93.69	-315,380.00	-6.31	
520	Exenciones al programa "Hoy no Circula", Reposiciones, Devoluciones de Multa, a minusválidos, conversiones a gas, sistemas de inyección y otros	Vehículo	9,600.00	2,400.00	25.00	15,663.00	163.16	13,263.00	138.16	9,600.00	100.00	55,658.00	579.77	46,058.00	479.77	
521	Detección de posibles anomalías y/o irregularidades presentadas por la información de los verificadores autorizados en el Estado de México.	Documento	2,000.00	500.00	25.00	247.00	12.35	-253.00	-12.65	2,000.00	100.00	1,683.00	84.15	-317.00	-15.85	
522	Cambio de convertidos catalítico a vehículos.	Vehículo	1,500.00	375.00	25.00	315.00	21.00	-60.00	-4.00	1,500.00	100.00	755.00	50.33	-745.00	-49.67	
523	Solicitud de supervisión técnica y de seguimiento a gasolineras que cuenta con equipo de control (sistema de recuperación de vapores)	Empresa	300.00	75.00	25.00	127.00	42.33	52.00	17.33	300.00	100.00	370.00	123.33	70.00	23.33	
524	Autorización del registro y revalidación de empresas generadoras de emisiones contaminantes.	Empresa	1,300.00	325.00	25.00	89.00	6.85	-236.00	-18.15	1,300.00	100.00	922.00	70.92	-378.00	-29.08	
525	Expedición de autorización a Laboratorios de Prueba para análisis de emisiones a empresas.	Documento	60.00	60.00	100.00	52.00	86.67	-8.00	-13.33	60.00	100.00	52.00	86.67	-8.00	-13.33	
526	Seguimiento de la calidad del aire en la Zona Metropolitana del Valle de México.	Evaluación	12.00	3.00	25.00	3.00	25.00	0.00	0.00	12.00	100.00	12.00	100.00	0.00	0.00	
527	Medición y seguimiento de la calidad del aire en la Zona Metropolitana del Valle de Toluca.	Evaluación	12.00	3.00	25.00	3.00	25.00	0.00	0.00	12.00	100.00	12.00	100.00	0.00	0.00	
528	Elaboración y actualización de diagnósticos ambientales de las regiones del Estado de México.	Documento	4.00	1.00	25.00	0.00	0.00	-1.00	-25.00	4.00	100.00	3.00	75.00	-1.00	-25.00	
529	Detención, apercibimiento y/o sanción de vehículos ostensiblemente contaminantes o carentes de holograma.	Vehículo	35,000.00	8,750.00	25.00	0.00	0.00	-8,750.00	-25.00	35,000.00	100.00	0.00	0.00	-35,000.00	-100.00	
530	Cumplimiento de las estrategias a través de las medidas para el desarrollo del Programa para el Valle de Toluca (Aire Limpio).	Evaluación	4.00	1.00	25.00	1.00	25.00	0.00	0.00	4.00	100.00	4.00	100.00	0.00	0.00	

Total: 116,888,097.15

ELABORÓ

Lic. Cesar Escudero Domínguez
Delegado Administrativo

REVISÓ

J. G. Federico Salinas Ortega
Titular de la Unidad de Información, Planeación, Programación y Evaluación

AUTORIZÓ

Mtra. Susana Libien Díaz González
Directora General

SECRETARÍA DE FINANZAS PASEO DE LOS MATLIZINCAS NUMERO 860, COLONIA LA TERESONA
SUBSECRETARÍA DE PLANEACIÓN Y PRESUPUESTO TOLUCA, ESTADO DE MÉXICO
DIRECCIÓN GENERAL DE PLANEACIÓN Y GASTO PÚBLICO CODIGO POSTAL 80040

111



GOBIERNO DEL
ESTADO DE MÉXICO

Informe de metas por proyecto y unidad responsable
Ejercicio: 2013
Fecha: 27/02/2014 10:31 am
PPP-11b
Cuarto Trimestre

Programa: 1101010000 - Protección al ambiente
Proyecto: 1101010203 - Prevención y control de la contaminación del agua
Unidad Responsable: 2120000000 - Secretaría del Medio Ambiente



Metas por proyecto				Avance trimestral						Avance Acumulado Anual					
Id.	Nombre de la Meta	Programación Anual		Programada		Alcanzada		Variación		Programada		Alcanzada		Variación	
		U. de Medida	Programada	Meta	%	Meta	%	Meta	%	Meta	%	Meta	%	Meta	%
531	Proyectos de saneamiento de cuerpos de agua y mejoramiento de microcuencas	Proyecto	10.00	2.00	20.00	2.00	20.00	0.00	0.00	10.00	100.00	10.00	100.00	0.00	0.00
532	Actualización y elaboración de inventario de las descargas de aguas residuales no domésticas, que se vierten a los sistemas de drenaje municipal	Base de Datos	1.00	1.00	100.00	1.00	100.00	0.00	0.00	1.00	100.00	1.00	100.00	0.00	0.00
533	Asesoría para los Ayuntamientos y particulares en lo referente a la descarga de aguas residuales, incluida la normatividad vigente	Asesoría	24.00	4.00	16.67	4.00	16.67	0.00	0.00	24.00	100.00	24.00	100.00	0.00	0.00
534	Monitoreo de la calidad del agua en la Laguna de Zumpango primer santuario del agua y su área de influencia	Muestreo	6.00	1.00	16.67	1.00	16.67	0.00	0.00	6.00	100.00	6.00	100.00	0.00	0.00
535	Seguimiento al programa permanente de mantenimiento de la Laguna de Zumpango.	Documento	6.00	1.00	16.67	1.00	16.67	0.00	0.00	6.00	100.00	6.00	100.00	0.00	0.00
536	Realizar la supervisión y verificación de los rastros en el Estado.	Dictamen	24.00	6.00	25.00	6.00	25.00	0.00	0.00	24.00	100.00	24.00	100.00	0.00	0.00
537	Gestión y promoción con los tres niveles de Gobierno y particulares para el mantenimiento integral, limpieza, conservación y seguimiento de cuerpos de agua y mejoramiento de microcuencas.	Gestión	10.00	2.00	20.00	2.00	20.00	0.00	0.00	10.00	100.00	10.00	100.00	0.00	0.00
538	Elaborar documentos técnicos-normativos en materia de gestión integral del agua.	Documento	1.00	0.00	0.00	0.00	0.00	0.00	0.00	1.00	100.00	1.00	100.00	0.00	0.00
539	Capacitación y sensibilización en materia de medio ambiente, particularmente en la gestión integral del agua a servidores públicos municipales	Curso	12.00	2.00	16.67	2.00	16.67	0.00	0.00	12.00	100.00	12.00	100.00	0.00	0.00
540	Seguimiento al programa de obras y acciones para sanear el río Lerma	Visita	24.00	4.00	16.67	4.00	16.67	0.00	0.00	24.00	100.00	24.00	100.00	0.00	0.00
541	Tratamiento de Aguas Residuales Industriales.	Millones de metros cúbicos	8.00	2.28	28.50	2.20	27.50	-0.08	-1.00	8.00	100.00	6.96	87.00	-1.04	-13.00
542	Realizar monitoreos a las empresas para detectar sus niveles de contaminantes.	Muestreo	553.00	135.00	24.41	159.00	28.75	24.00	4.34	553.00	100.00	670.00	121.16	117.00	21.16
543	Realizar monitoreos de la calidad del agua a los cuerpos de agua.	Muestreo	144.00	36.00	25.00	54.00	37.50	18.00	12.50	144.00	100.00	274.00	190.28	130.00	90.28
4143	Monitoreo de cuerpos de agua y microcuencas en la Entidad.	Muestreo	60.00	15.00	25.00	37.00	61.67	22.00	36.67	60.00	100.00	60.00	100.00	0.00	0.00
4146	Realizar los reportes que den cumplimiento en la calidad de descarga de agua tratada conforme a la norma NOM-001-SEMARNAT-1996.	Reporte	4.00	1.00	25.00	1.00	25.00	0.00	0.00	4.00	100.00	4.00	100.00	0.00	0.00

Total: 88,786,027.93

ELABORÓ

REVISÓ

AUTORIZÓ

Lic. Gad Omar Couto Saucón / Ing. Rubén Saúl Bernal Salazar

J. G. Federico Salinas Ortega

C. Ismael Laurabeque Guillén / Ing. Rubén Saúl Bernal Salazar

SECRETARÍA DE FINANZAS PASEO DE LOS MATLIZINCAS NUMERO 680, COLONIA LA TERESONA
SUBSECRETARÍA DE PLANEACIÓN Y PRESUPUESTO TOLUCA, ESTADO DE MÉXICO
DIRECCIÓN GENERAL DE PLANEACIÓN Y GASTO PÚBLICO CODIGO POSTAL 50040



Informe de metas por proyecto y unidad responsable
Ejercicio: 2013
Fecha: 20/01/2014 16:45 pm
PPP-11b
Cuarto Trimestre

Programa: 1101010000 - Protección al ambiente
Proyecto: 1101010301 - Concertación y participación ciudadana para la protección del ambiente.
Unidad Responsable: 2120000000 - Secretaría del Medio Ambiente



Metas por proyecto				Avance trimestral						Avance Acumulado Anual					
Id.	Nombre de la Meta	Programación Anual		Programada		Alcanzada		Variación		Programada		Alcanzada		Variación	
		U. de Medida	Programada	Meta	%	Meta	%	Meta	%	Meta	%	Meta	%	Meta	%
1699	Coordinar y promover eventos de participación social en materia de mitigación y adaptación al cambio climático con el sector social y privado.	Evento	60.00	17.00	28.33	0.00	0.00	-7.00	-28.33	60.00	100.00	60.00	100.00	0.00	0.00
1700	Gestionar donativos diversos para la realización de eventos de participación social en materia ambiental de mitigación y adaptación al cambio climático.	Donativo	10.00	3.00	30.00	7.00	70.00	4.00	40.00	10.00	100.00	10.00	100.00	0.00	0.00
1701	Realizar acciones de coordinación técnica y administrativa a los Consejos Consultivo de Protección a la Biodiversidad y Desarrollo Sostenible del Estado de México, así como al Consejo Ciudadano de Protección y Bienestar Animal del Estado de México.	Informe	12.00	3.00	25.00	5.00	41.67	2.00	16.67	12.00	100.00	12.00	100.00	0.00	0.00
1703	Apoyo a proyectos encaminados a la mitigación y adaptación al cambio climático del Estado de México.	Proyecto	1.00	0.00	0.00	0.00	0.00	0.00	0.00	1.00	100.00	1.00	100.00	0.00	0.00
1710	Apoyo a proyectos encaminados a la protección y el bienestar animal en el Estado de México.	Proyecto	1.00	0.00	0.00	1.00	100.00	1.00	100.00	1.00	100.00	1.00	100.00	0.00	0.00
1711	Realizar acciones de promoción que fomenten la participación ciudadana ambiental y de protección y bienestar animal por medio de la Red de Servicio Voluntario Ambientalista del Estado de México, RESERVA.	Informe	12.00	3.00	25.00	3.00	25.00	0.00	0.00	12.00	100.00	12.00	100.00	0.00	0.00
1712	Reconocer la trayectoria del sector social ambiental a través del Premio Estatal del Medio Ambiente.	Convocatoria	1.00	0.00	0.00	0.00	0.00	0.00	0.00	1.00	100.00	1.00	100.00	0.00	0.00
1713	Actualizar el Sistema de Registro de Personas Físicas y Jurídicas colectivas ambientalistas del Estado de México.	Padrón	6.00	2.00	33.33	2.00	33.33	0.00	0.00	6.00	100.00	6.00	100.00	0.00	0.00
1715	Asesoría a los Consejos Municipales de Protección a la Biodiversidad y Desarrollo Sostenible del Estado de México, HH. Ayuntamientos y otros sectores de la sociedad.	Asesoría	300.00	95.00	31.67	102.00	34.00	7.00	2.33	300.00	100.00	300.00	100.00	0.00	0.00
1716	Convenios en materia ambiental con los diversos sectores de la sociedad.	Convenio	260.00	0.00	0.00	60.00	23.08	-60.00	-23.08	260.00	100.00	224.00	86.15	-36.00	-13.85
1717	Acciones con los Consejos Municipales de Protección a la Biodiversidad y Desarrollo Sostenible del Estado de México así como con los HH. Ayuntamientos.	Acción	125.00	50.00	40.00	95.00	76.00	45.00	36.00	125.00	100.00	115.00	92.00	-10.00	-8.00
1720	Instalación de los Consejos Municipales de Protección a la Biodiversidad y Desarrollo Sostenible del Estado de México.	Consejo	125.00	0.00	0.00	31.00	24.80	31.00	24.80	125.00	100.00	94.00	75.20	-31.00	-24.80
1727	Gestión de denuncias ciudadanas en materia ambiental "ECOTEL"	Gestión	200.00	50.00	25.00	76.00	38.00	26.00	13.00	200.00	100.00	403.00	201.50	203.00	101.50
1728	Gestionar acciones de vinculación para conjuntar esfuerzos y resolver conflictos en materia ambiental entre dependencias federales, estatales, municipales u otras entidades federativas.	Acuerdo	6.00	1.00	16.67	1.00	16.67	0.00	0.00	6.00	100.00	6.00	100.00	0.00	0.00

Total: 3,617,359.63

ELABORÓ

REVISÓ

AUTORIZÓ

SECRETARÍA DE FINANZAS
SUBSECRETARÍA DE PLANEACIÓN Y PRESUPUESTO
DIRECCIÓN GENERAL DE PLANEACIÓN Y GASTO PÚBLICO

PASEO DE LOS MATAZINCAS NUMERO 660, COLONIA LA TERESONA
TOLUCA, ESTADO DE MÉXICO
CODIGO POSTAL 50040

116



GOBIERNO DEL
ESTADO DE MEXICO

Lic. Adriana Miranda López
Secretaría Técnica

JG. Federico Salinas Ortega
Titular de la Unidad de Información, Planeación, Programación y Evaluación

Lic. Victor Erik González Lugo
Director de Concursos y Participación Ciudadana



ESTADO DE MEXICO


SECRETARÍA DE FINANZAS
SUBSECRETARÍA DE PLANEACIÓN Y PRESUPUESTO
DIRECCIÓN GENERAL DE PLANEACIÓN Y GASTO PÚBLICO


PASEO DE LOS MATLIZINCAS NUMERO 860, COLONIA LA TERESONA
TOLUCA, ESTADO DE MEXICO
CODIGO POSTAL 50040

Informe de metas por proyecto y unidad responsable
Ejercicio: 2013
Fecha: 20/01/2014 16:45 pm
PPP-116
Cuarto Trimestre

Programa: 1101010000 - Protección al ambiente
Proyecto: 1101010302 - Promoción de la cultura ambiental
Unidad Responsable: 2120000000 - Secretaría del Medio Ambiente

Metas por proyecto			Avance trimestral						Avance Acumulado Anual														
Id.	Nombre de la Meta	U. de Medida	Programación Anual			Programada			Alcanzada			Variación			Programada			Alcanzada			Variación		
			Programada	Meta	%	Meta	%	Meta	%	Meta	%	Meta	%	Meta	%	Meta	%	Meta	%	Meta	%		
1729	Realizar Congresos, Foros, Ferias, Encuentros, Actividades y Seminarios en materia ambiental.	Evento	10.00	2.00	20.00	1.00	10.00	-1.00	-10.00	10.00	100.00	10.00	100.00	0.00	0.00								
1731	Realizar conferencias, talleres, pláticas y exposiciones en materia ambiental.	Evento	4,350.00	1,050.00	24.14	858.00	19.72	-192.00	-4.41	4,350.00	100.00	3,280.00	75.40	-1,070.00	-24.60								
1732	Impartir cursos de Educación Ambiental.	Curso	3.00	1.00	33.33	1.00	33.33	0.00	0.00	3.00	100.00	3.00	100.00	0.00	0.00								
1734	Instalación de Comités de Vigilantes Ambientales FODIS.	Comité	128.00	128.00	100.00	140.00	109.38	12.00	9.38	128.00	100.00	140.00	109.38	12.00	9.38								
1735	Promover la certificación de Escuelas Ambientalmente responsables.	Escuela	64.00	64.00	100.00	64.00	100.00	0.00	0.00	64.00	100.00	64.00	100.00	0.00	0.00								
1738	Gestionar e impulsar un Sistema de Manejo Ambiental que ayude a prevenir, minimizar y evitar la contaminación ambiental.	Acción	6.00	2.00	33.33	3.00	50.00	1.00	16.67	6.00	100.00	6.00	100.00	0.00	0.00								
1739	Difusión en materia de educación ambiental informal	Publicación	10.00	2.00	20.00	2.00	20.00	0.00	0.00	10.00	100.00	10.00	100.00	0.00	0.00								
1741	Promoción y seguimiento de talleres sobre empleos verdes.	Acción	16.00	0.00	0.00	9.00	56.25	9.00	56.25	16.00	100.00	17.00	106.25	1.00	6.25								
1744	Promover y difundir los espacios libres para el traslado en bicicleta.	Acción	34.00	8.00	23.53	21.00	61.76	13.00	38.24	34.00	100.00	34.00	100.00	0.00	0.00								
1745	Atención a visitantes en Centros de Educación Ambiental y Cambio Climático.	Visitante	70,000.00	18,500.00	26.43	19,314.00	27.59	814.00	1.16	70,000.00	100.00	66,378.00	94.83	-3,622.00	-5.17								
1747	Atención a usuarios de los Centros de Documentación e Información Ecológica.	Usuario	500.00	90.00	18.00	85.00	17.00	-5.00	-1.00	500.00	100.00	497.00	99.40	-3.00	-0.60								
1748	Acciones de fortalecimiento en los Centros de Documentación e Información Ecológica.	Acción	6.00	2.00	33.33	2.00	33.33	0.00	0.00	6.00	100.00	6.00	100.00	0.00	0.00								
											Total		5,154,591.66										


Lic. Adriana Miranda López
Secretaría Técnica


REVISÓ
J. G. Federico Salinas Ortega
Titular de la Unidad de Información, Planeación, Programación y Evaluación


AUTORIZÓ
Lic. Victor Erik González Lugo
Director de Concertación y Participación Ciudadana

111



GOBIERNO DEL
ESTADO DE MÉXICO

Informe de metas por proyecto y unidad responsable

Ejercicio: 2013

Fecha: 20/01/2014 14:45 pm

PPP-11b

Cuarto Trimestre

Programa: 1101010000 - Protección al ambiente

Proyecto: 1101010405 - Conservación ecológica del Estado de México

Unidad Responsable: 2120000000 - Secretaría del Medio Ambiente



Metas por proyecto				Avance trimestral						Avance Acumulado Anual					
Id.	Nombre de la Meta	Programación Anual		Programada		Alcanzada		Variación		Programada		Alcanzada		Variación	
		U. de Medida	Programada	Meta	%	Meta	%	Meta	%	Meta	%	Meta	%	Meta	%
596	Protección y Vigilancia de áreas naturales protegidas y parques ecológicos.	Informe	12.00	3.00	25.00	3.00	25.00	0.00	0.00	12.00	100.00	12.00	100.00	0.00	0.00
597	Informar sobre las acciones de atención a visitantes a parques ecológicos y áreas naturales protegidas.	Informe	102.00	39.00	38.24	27.00	26.47	-12.00	-11.76	102.00	100.00	108.00	105.88	6.00	5.88
600	Fortalecer la vinculación y participación de los sectores público, social y privado a través de acciones de alto impacto para el cuidado del medio ambiente en el marco de la conservación ecológica.	Evento	5.00	3.00	60.00	1.00	20.00	-2.00	-40.00	5.00	100.00	5.00	100.00	0.00	0.00
601	Incrementar y/o conservar la cobertura vegetal a través del desarrollo y rehabilitación de áreas verdes urbanas en municipios del Estado de México.	Hectárea	9.00	6.00	66.67	0.95	10.56	-5.05	-56.11	9.00	100.00	9.22	102.44	0.22	2.44
2771	Elaboración de proyectos, supervisión de obra e infraestructura ambiental para la conservación ecológica.	Documento	12.00	3.00	25.00	3.00	25.00	0.00	0.00	12.00	100.00	12.00	100.00	0.00	0.00
4139	Realizar acciones para incrementar la cobertura vegetal en áreas naturales protegidas.	Hectárea	100.00	10.00	10.00	0.08	0.08	-9.92	-9.92	100.00	100.00	101.98	101.98	1.98	1.98
4140	Conservar la cobertura vegetal en áreas naturales protegidas.	Hectárea	90.00	30.00	33.33	23.92	26.58	-6.08	-6.76	90.00	100.00	113.49	126.10	23.49	26.10
4141	Desarrollar el Programa de Educación Ambiental para la conservación ecológica y cambio climático.	Documento	1.00	0.00	0.00	0.40	40.00	0.40	40.00	1.00	100.00	1.00	100.00	0.00	0.00
4142	Realizar actividades de educación ambiental con temas de conservación ecológica y cambio climático.	Acción	1,000.00	250.00	25.00	259.00	25.90	9.00	0.90	1,000.00	100.00	966.00	96.60	-34.00	-3.40

Total: 42,439,898.99

ELABORÓ

Fernando Pineda Cruz
Coordinador Técnico de CGCE

REVISÓ

J. G. Federico Salinas Ortega
Titular de la Unidad de Información, Planeación, Programación y Evaluación

AUTORIZÓ

Fidel R. Velázquez Escalera
Coordinador General de Conservación Ecológica

SECRETARÍA DE FINANZAS PASO DE LOS MATLIZINCAS NUMERO 660, COLONIA LA TERESONA
SUBSECRETARÍA DE PLANEACIÓN Y PRESUPUESTO TOLUCA, ESTADO DE MÉXICO
DIRECCIÓN GENERAL DE PLANEACIÓN Y GASTO PÚBLICO CODIGO POSTAL 50040



GOBIERNO DEL
ESTADO DE MÉXICO

Informe de metas por proyecto y unidad responsable
Ejercicio: 2013
Fecha: 27/02/2014 11:05 am
PPP-11b
Cuarto Trimestre

Programa: 1101010000 - Protección al ambiente
Proyecto: 1101011002 - Ordenamiento ecológico del territorio estatal
Unidad Responsable: 2120000000 - Secretaría del Medio Ambiente



Metas por proyecto				Avance trimestral						Avance Acumulado Anual						
Id.	Nombre de la Meta	U. de Medida	Programación Anual		Programada		Alcanzada		Variación		Programada		Alcanzada		Variación	
			Programada		Meta	%	Meta	%	Meta	%	Meta	%	Meta	%	Meta	%
605	Expedición y actualización de ordenamientos ecológicos regionales y locales	Documento	1.00		0.00	0.00	0.00	0.00	0.00	0.00	1.00	100.00	1.00	100.00	0.00	0.00
606	Coordinar la elaboración de ordenamientos locales y regionales.	Documento	1.00		1.00	100.00	1.00	100.00	0.00	0.00	1.00	100.00	1.00	100.00	0.00	0.00
607	Firma de convenio de coordinación para la elaboración de ordenamientos ecológicos locales y regionales.	Convenio	15.00		3.00	20.00	3.00	20.00	0.00	0.00	15.00	100.00	64.00	426.67	49.00	326.67
608	Actualización del sistema digital de información ambiental	Reporte	1.00		1.00	100.00	1.00	100.00	0.00	0.00	1.00	100.00	1.00	100.00	0.00	0.00
610	Atención a Proyectos Bicentenario.	Documento	0.00		0.00	0.00	0.00	0.00	0.00	0.00	0.00	0.00	0.00	0.00	0.00	0.00
2787	Emitir dictamen técnico en materia de Ordenamiento Ecológico.	Dictamen	300.00		220.00	73.33	136.00	45.33	-84.00	-28.00	300.00	100.00	320.00	106.67	20.00	6.67
4144	Desarrollar, promover y dar seguimiento al Programa de Ordenamiento Ecológico del Territorio del Estado de México.	Documento	155.00		35.00	22.58	20.00	12.90	-15.00	-9.68	155.00	100.00	198.00	127.74	43.00	27.74

Total: 8,564,241.08

ELABORÓ

Arq. Carlos Manuel Ballesteros Duménil
Secretario Técnico

REVISÓ

J. G. Federico Salinas Ortega
Titular de la Unidad de Información, Planeación, Programación y Evaluación

AUTORIZÓ

Salvador Ruiz Vanegas
Director General

SECRETARÍA DE FINANZAS PASEO DE LOS MATLIZINCAS NUMERO 680, COLONIA LA TERESONA
SUBSECRETARÍA DE PLANEACIÓN Y PRESUPUESTO TOLUCA, ESTADO DE MÉXICO
DIRECCIÓN GENERAL DE PLANEACIÓN Y GASTO PÚBLICO CODIGO POSTAL 50040

112



GOBIERNO DEL
ESTADO DE MÉXICO

Informe de metas por proyecto y unidad responsable
Ejercicio: 2013
Fecha: 13/01/2014 13:05 pm
PPP-11b
Cuarto Trimestre

Programa: 0501010000 - Consolidación de la gestión gubernamental de resultados
Proyecto: 0501010505 - Mejora continua e impulso a la calidad gubernamental
Unidad Responsable: 2120000000 - Secretaría del Medio Ambiente



Metas por proyecto			Avance trimestral						Avance Acumulado Anual						
Id.	Nombre de la Meta	Programación Anual		Programada		Alcanzada		Variación		Programada		Alcanzada		Variación	
		U. de Medida	Programada	Meta	%	Meta	%	Meta	%	Meta	%	Meta	%	Meta	%
470	Mantener la certificación de la norma ISO-9001-2008, de 9 procesos	Reporte	1.00	1.00	100.00	1.00	100.00	0.00	0.00	1.00	100.00	1.00	100.00	0.00	0.00

Total: 77,923.59

ELABORO

CP. Sergio V. Andueza Araya
Jefe de la Unidad de Modernización Administrativa

REVISÓ

J. G. Federico Salinas Ortega
Titular de la Unidad de Información, Planeación, Programación y Evaluación

AUTORIZÓ

Lic. Janneth Elizabeth Villanueva Zamora
Coordinadora Administrativa

SECRETARÍA DE FINANZAS
SUBSECRETARÍA DE PLANEACIÓN Y PRESUPUESTO
DIRECCIÓN GENERAL DE PLANEACIÓN Y GASTO PÚBLICO
PASEO DE LOS MATLIZINÇAS NÚMERO 660, COLONIA LA TERESONA
TOLUCA, ESTADO DE MÉXICO
CÓDIGO POSTAL 50040



GOBIERNO DEL
ESTADO DE MÉXICO



Informe de metas por proyecto y unidad responsable
Ejercicio: 2013
Fecha: 15/01/2014 09:36 am
PPP-11b
Cuarto Trimestre

Programa: 0501020000 - Desarrollo de la función pública y ética en el servicio público
Proyecto: 0501020101 - Fiscalización, control y evaluación de la gestión pública
Unidad Responsable: 2120000000 - Secretaría del Medio Ambiente

Metas por proyecto			Avance trimestral							Avance Acumulado Anual						
Id.	Nombre de la Meta	U. de Medida	Programación Anual		Programada		Alcanzada		Variación		Programada		Alcanzada		Variación	
			Programada	Meta	%	Meta	%	Meta	%	Meta	%	Meta	%	Meta	%	
394	Realización de auditorías.	Auditoría	54.00	16.00	29.63	16.00	29.63	0.00	0.00	54.00	100.00	55.00	101.85	1.00	1.85	
395	Realizar inspecciones.	Inspección	365.00	95.00	26.03	124.00	33.97	29.00	7.95	365.00	100.00	483.00	132.33	118.00	32.33	
471	Realizar Testificaciones.	Auditoría	58.00	14.00	24.14	15.00	25.86	1.00	1.72	58.00	100.00	92.00	158.62	34.00	58.62	
472	Realizar Evaluaciones.	Evaluación	3.00	1.00	33.33	1.00	33.33	0.00	0.00	3.00	100.00	3.00	100.00	0.00	0.00	
474	Participar en reuniones de órganos de gobierno y colegiados.	Sesión	105.00	39.00	37.14	103.00	98.10	64.00	60.95	105.00	100.00	251.00	239.05	146.00	139.05	
475	Implementar proyectos de Modelo Integral de Control Interno (MICI).	Documento	4.00	3.00	75.00	1.00	25.00	-2.00	-50.00	4.00	100.00	4.00	100.00	0.00	0.00	

Totál: 16,191,412.95

ELABORÓ

Lic. Juan Carlos Sandoval Hernández
Auditor Financiero

REVISÓ

J. G. Federico Salinas Ortega
Titular de la Unidad de Información, Planeación, Programación y Evaluación

AUTORIZÓ

Claudia Patricia Rodas Hernández
Contadora Sistema

SECRETARÍA DE FINANZAS
SUBSECRETARÍA DE PLANEACIÓN Y PRESUPUESTO
DIRECCIÓN GENERAL DE PLANEACIÓN Y GASTO PÚBLICO
PASEO DE LOS MATLIZINCAS NUMERO 660, COLONIA LA TERESONA
TOLUCA, ESTADO DE MÉXICO
CODIGO POSTAL 50040

126



GOBIERNO DEL
ESTADO DE MÉXICO

Informe de metas por proyecto y unidad responsable
Ejercicio: 2013
Fecha: 28/02/2014 09:50 am
PPP-11b
Cuarto Trimestre

Programa: 0505010000 - Comunicación pública y fortalecimiento informativo
Proyecto: 0505010103 - Difusión y comunicación institucional
Unidad Responsable: 2120000000 - Secretaría del Medio Ambiente



Metas por proyecto			Avance trimestral							Avance Acumulado Anual						
Id.	Nombre de la Meta	U. de Medida	Programación Anual		Programada		Alcanzada		Variación		Programada		Alcanzada		Variación	
			Programada	Meta	Meta	%	Meta	%	Meta	%	Meta	%	Meta	%	Meta	%
478	Cobertura de eventos del Secretario del Medio Ambiente y de las diferentes áreas del Sector.	Evento	200.00	50.00	25.00	50.00	25.00	0.00	0.00	200.00	100.00	376.00	188.00	176.00	88.00	
480	Promoción de diseños temáticos en materia ambiental.	Documento	4.00	1.00	25.00	1.00	25.00	0.00	0.00	4.00	100.00	4.00	100.00	0.00	0.00	
481	Comunicar a la población logros y proyectos del sector	Inserción	24.00	6.00	25.00	6.00	25.00	0.00	0.00	24.00	100.00	26.00	108.33	2.00	8.33	
4136	Dar a conocer a la población los programas del sector en medios impresos y electrónicos.	Comunicado	747.00	186.00	24.90	186.00	24.90	0.00	0.00	747.00	100.00	1,267.00	169.61	520.00	69.61	

Total: 11,554,156.00

ELABORÓ

Susana Murrillo Colín
Secretaría de la Unidad de Comunicación Social

REVISÓ

J. G. Federico Salinas Ortega
Titular de la Unidad de Información, Planeación, Programación y Evaluación

AUTORIZÓ

Daniel Beltrán Martínez
Unidad de Comunicación Social

SECRETARÍA DE FINANZAS PASEO DE LOS MATLAZINCAS NUMERO 660, COLONIA LA TERESONA
SUBSECRETARÍA DE PLANEACIÓN Y PRESUPUESTO TOLUCA, ESTADO DE MÉXICO
DIRECCIÓN GENERAL DE PLANEACIÓN Y GASTO PÚBLICO CODIGO POSTAL 50040

125



GOBIERNO DEL
ESTADO DE MÉXICO

Informe de metas por proyecto y unidad responsable
Ejercicio: 2013
Fecha: 15/01/2014 16:33 pm
PPP-11b
Cuarto Trimestre

Programa: 0505030000 - Coordinación metropolitana
Proyecto: 0505030201 - Vinculación institucional metropolitana
Unidad Responsable: 2120000000 - Secretaría del Medio Ambiente



Metas por proyecto			Avance trimestral						Avance Acumulado Anual								
Id.	Nombre de la Meta	U. de Medida	Programación Anual			Programada		Alcanzada		Variación		Programada		Alcanzada		Variación	
			Programada	Meta	%	Meta	%	Meta	%	Meta	%	Meta	%	Meta	%		
508	Coordinación de acciones en el marco del Programa Hoy No Circula	Comunicado	8.00	4.00	50.00	4.00	50.00	0.00	0.00	8.00	100.00	8.00	100.00	0.00	0.00		
509	Seguimiento al comportamiento de la calidad del aire de la Zona Metropolitana del Valle de México	Informe	12.00	3.00	25.00	3.00	25.00	0.00	0.00	12.00	100.00	12.00	100.00	0.00	0.00		
510	Diseño de acciones para el mejoramiento ambiental de la Zona Metropolitana del Valle de México.	Informe	1.00	1.00	100.00	1.00	100.00	0.00	0.00	1.00	100.00	1.00	100.00	0.00	0.00		
511	Curso de capacitación de gestión ambiental	Curso	2.00	0.00	0.00	0.00	0.00	0.00	0.00	2.00	100.00	2.00	100.00	0.00	0.00		
637	Evaluación y seguimiento de las acciones del PROAIRE 2011-2020	Informe	2.00	1.00	50.00	1.00	50.00	0.00	0.00	2.00	100.00	2.00	100.00	0.00	0.00		

Total: 3,747,897.55

ELABORÓ

Lic. Rocío Isabel Rodríguez Castro
Subdirectora Técnica

REVISÓ

J. G. Federico Salinas Ortega
Titular de la Unidad de Información, Planeación, Programación y Evaluación

AUTORIZÓ

Lic. Rocío Isabel Rodríguez Castro
Encargada de la Coordinación Ambiental Metropolitana

SECRETARÍA DE FINANZAS PASEO DE LOS MATLIZINCAS NUMERO 660, COLONIA LA TERESONA
SUBSECRETARÍA DE PLANEACIÓN Y PRESUPUESTO TOLUCA, ESTADO DE MÉXICO
DIRECCIÓN GENERAL DE PLANEACIÓN Y GASTO PÚBLICO CODIGO POSTAL 50040

124



GOBIERNO DEL
ESTADO DE MÉXICO

Informe de metas por proyecto y unidad responsable
Ejercicio: 2013
Fecha: 14/01/2014 16:48 pm
PPP-I1b
Cuarto Trimestre

Programa: 1101010000 - Protección al ambiente
Proyecto: 1101010101 - Coordinación y seguimiento de las políticas ambientales
Unidad Responsable: 2120000000 - Secretaría del Medio Ambiente



Metas por proyecto			Avance trimestral							Avance Acumulado Anual							
Id.	Nombre de la Meta	U. de Medida	Programación Anual			Programada		Alcanzada		Variación		Programada		Alcanzada		Variación	
			Programada	Meta	%	Meta	%	Meta	%	Meta	%	Meta	%	Meta	%		
483	Realización y participación en giras de trabajo	Gira	200.00	50.00	25.00	50.00	25.00	0.00	0.00	200.00	100.00	200.00	100.00	0.00	0.00		
484	Realización de reuniones de coordinación sectorial	Reunión	45.00	10.00	22.22	10.00	22.22	0.00	0.00	45.00	100.00	45.00	100.00	0.00	0.00		
486	Seguimiento de acuerdos con titulares de las unidades administrativas del sector	Reporte	12.00	3.00	25.00	3.00	25.00	0.00	0.00	12.00	100.00	12.00	100.00	0.00	0.00		
2775	Planear y coordinar las acciones a desarrollar para la protección del medio ambiente.	Acuerdo	13.00	3.00	23.08	5.00	38.46	2.00	15.38	13.00	100.00	13.00	100.00	0.00	0.00		
2776	Proponer proyectos y estudios que propicien la conservación de los recursos naturales y fomenten la sustentabilidad ambiental.	Proyecto	5.00	1.00	20.00	2.00	40.00	1.00	20.00	5.00	100.00	5.00	100.00	0.00	0.00		
2778	Instrumentar mecanismos para promover la transversalidad de la política ambiental en los sectores de los tres órdenes de gobierno.	Convenio	45.00	11.00	24.44	15.00	33.33	4.00	8.89	45.00	100.00	45.00	100.00	0.00	0.00		
2780	Llevar a cabo la evaluación de las acciones y programas del sector.	Evaluación	6.00	1.00	16.67	3.00	50.00	2.00	33.33	6.00	100.00	6.00	100.00	0.00	0.00		
4137	Atender demandas ciudadanas mediante audiencia pública	Audiencia	700.00	170.00	24.29	170.00	24.29	0.00	0.00	700.00	100.00	700.00	100.00	0.00	0.00		
4138	Recepción, atención y seguimiento a solicitudes de la ciudadanía	Reporte	12.00	3.00	25.00	3.00	25.00	0.00	0.00	12.00	100.00	12.00	100.00	0.00	0.00		
4145	Acuerdos con Titulares de las unidades administrativas del sector.	Reporte	12.00	3.00	25.00	3.00	25.00	0.00	0.00	12.00	100.00	12.00	100.00	0.00	0.00		

Total: 26,794,452.83

ELABORÓ

CP. Martín Pablo Juárez Torres / Efraín Morales Angeles
Lic. Área Proyecto / Analista B

REVISÓ

Lic. Víctor Manuel Jiménez Brilesca
Subdirector de Evaluación de la UIPPE

AUTORIZÓ

Lic. Fernando García González / J.G. Federico Salinas Ortega
Secretario Particular del C. Secretario del Medio Ambiente / Titular de la UIPPE

SECRETARÍA DE FINANZAS PASEO DE LOS MATLIZINCAS NUMERO 660, COLONIA LA TERESONA
SUBSECRETARÍA DE PLANEACIÓN Y PRESUPUESTO TOLUCA, ESTADO DE MÉXICO
DIRECCIÓN GENERAL DE PLANEACIÓN Y GASTO PÚBLICO CODIGO POSTAL 50040



GOBIERNO DEL
ESTADO DE MÉXICO

Informe de metas por proyecto y unidad responsable
Ejercicio: 2013
Fecha: 15/01/2014 13:44 pm
PPP-11b
Cuarto Trimestre

Programa: 1101010000 - Protección al ambiente
Proyecto: 1101010102 - Apoyo y asesoría para la conducción de las políticas ambientales
Unidad Responsable: 2120000000 - Secretaría del Medio Ambiente



Metas por proyecto			Avance trimestral						Avance Acumulado Anual						
Id.	Nombre de la Meta	Programación Anual		Programada		Alcanzada		Variación		Programada		Alcanzada		Variación	
		U. de Medida	Programada	Meta	%	Meta	%	Meta	%	Meta	%	Meta	%	Meta	%
491	Representar legalmente a la Secretaría ante diversos órganos jurisdiccionales.	Procedimiento	50.00	10.00	20.00	12.00	24.00	2.00	4.00	50.00	100.00	55.00	110.00	5.00	10.00
653	Actualización del marco jurídico del sector.	Documento	3.00	1.00	33.33	0.00	0.00	-1.00	-33.33	3.00	100.00	3.00	100.00	0.00	0.00
654	Asesoría jurídica al interior de la Secretaría	Asesoría	600.00	150.00	25.00	125.00	20.83	-25.00	-4.17	600.00	100.00	577.00	96.17	-23.00	-3.83
655	Presentación, seguimiento y conclusión de denuncias de delitos contra el medio ambiente	Denuncia	10.00	2.00	20.00	4.00	40.00	2.00	20.00	10.00	100.00	11.00	110.00	1.00	10.00
657	Expedir normas técnicas estatales y criterios ambientales	Documento	2.00	1.00	50.00	1.00	50.00	0.00	0.00	2.00	100.00	2.00	100.00	0.00	0.00
669	Localización, caracterización, clasificación y dictaminación de manantiales en el Estado de México	Dictamen	1,100.00	275.00	25.00	252.00	22.91	-23.00	-2.09	1,100.00	100.00	1,160.00	105.45	60.00	5.45
670	Elaboración de estudios para llevar a cabo Programas de Conservación y Manejo en Áreas Naturales Protegidas del estado de México.	Estudio	5.00	1.00	20.00	1.00	20.00	0.00	0.00	5.00	100.00	5.00	100.00	0.00	0.00
671	Elaboración de estudios y proyectos para el desarrollo del sector del medio ambiente.	Estudio	13.00	2.00	15.38	2.00	15.38	0.00	0.00	13.00	100.00	13.00	100.00	0.00	0.00

Total: 25,670,979.89

ELABORÓ

Lic. Jorge Iran Martínez Castro / Lic. Sergio Edgar Díaz Bernal
Enlace del Área Jurídica / Líder A de Proyecto de la CEPE

REVISÓ

J. G. Federico Salinas Ortega
Titular de la Unidad de Información, Planeación, Programación y Evaluación

AUTORIZÓ

Lic. Félix Pérez Camilo / Lic. Omar Salvador Olvera Herreros
Coordinador Jurídico / Coordinador de Estudios y Proyectos Especiales

SECRETARÍA DE FINANZAS
SUBSECRETARÍA DE PLANEACIÓN Y PRESUPUESTO
DIRECCIÓN GENERAL DE PLANEACIÓN Y GASTO PÚBLICO
PASEO DE LOS MATLIZINCAS NUMERO 660. COLONIA LA TERESONA
TOLUCA, ESTADO DE MÉXICO
CODIGO POSTAL 50040

122



GOBIERNO DEL
ESTADO DE MÉXICO

Informe de metas por proyecto y unidad responsable
Ejercicio: 2013
Fecha: 13/01/2014 13:05 pm
PPP-11b
Cuarto Trimestre

Programa: 1101010000 - Protección al ambiente
Proyecto: 1101010103 - Control y seguimiento administrativo y de servicios ambientales
Unidad Responsable: 2120000000 - Secretaría del Medio Ambiente



Metas por proyecto			Avance trimestral						Avance Acumulado Anual									
Id.	Nombre de la Meta	U. de Medida	Programación Anual			Alcanzada			Variación		Programada			Alcanzada			Variación	
			Programada	Meta	%	Meta	%	Meta	%	Meta	%	Meta	%	Meta	%	Meta	%	
495	Integrar y promover la capacitación de servidores públicos a través del programa de capacitación	Servidor Público	40.00	12.00	30.00	12.00	30.00	0.00	0.00	40.00	100.00	40.00	100.00	0.00	0.00			
496	Análisis, seguimiento y control de los recursos humanos, financieros, materiales y de servicios del sector	Reporte	4.00	1.00	25.00	1.00	25.00	0.00	0.00	4.00	100.00	4.00	100.00	0.00	0.00			
499	Efectuar revisiones físicas para actualizar los inventarios de los bienes propiedad del Gobierno del Estado de México, a cargo de las diferentes áreas que conforman la Secretaría del Medio Ambiente.	Reporte	1.00	1.00	100.00	1.00	100.00	0.00	0.00	1.00	100.00	1.00	100.00	0.00	0.00			
500	Integración, registro y seguimiento del presupuesto	Reporte	13.00	3.00	23.08	3.00	23.08	0.00	0.00	13.00	100.00	13.00	100.00	0.00	0.00			
501	Integración y presentación de reportes de fuentes alternativas de financiamiento	Reporte	24.00	6.00	25.00	6.00	25.00	0.00	0.00	24.00	100.00	24.00	100.00	0.00	0.00			

Total: 18,636,710.14

ELABORÓ

CP. Sergio V. Andrade Anaya
Jefe de la Unidad de Modernización Administrativa

REVISÓ

J. G. Federico Sainas Ortega
Titular de la Unidad de Información, Planeación, Programación y Evaluación

AUTORIZÓ

Lic. Janneth Elizabeth Villanueva Zamora
Coordinadora Administrativa

SECRETARÍA DE FINANZAS PASEO DE LOS MATLAZINCAS NÚMERO 660. COLONIA LA TERESONA
SUBSECRETARÍA DE PLANEACIÓN Y PRESUPUESTO TOLUCA, ESTADO DE MÉXICO
DIRECCIÓN GENERAL DE PLANEACIÓN Y GASTO PÚBLICO CODIGO POSTAL 50040

121



GOBIERNO DEL
ESTADO DE MÉXICO

Informe de metas por proyecto y unidad responsable
Ejercicio: 2013
Fecha: 27/02/2014 10:35 am
PPP-11b
Cuarto Trimestre

Programa: 1101010000 - Protección al ambiente
Proyecto: 1101010104 - Información, planeación y evaluación del desarrollo ambiental
Unidad Responsable: 2120000000 - Secretaría del Medio Ambiente



Metas por proyecto			Avance trimestral						Avance Acumulado Anual						
Id.	Nombre de la Meta	Programación Anual		Programada		Alcanzada		Variación		Programada		Alcanzada		Variación	
		U. de Medida	Programada	Meta	%	Meta	%	Meta	%	Meta	%	Meta	%	Meta	%
502	Análisis, elaboración, seguimiento e integración de reporte mensual en materia de información, planeación, programación y evaluación del sector	Reporte	12.00	3.00	25.00	3.00	25.00	0.00	0.00	12.00	100.00	12.00	100.00	0.00	0.00
504	Realización de evaluaciones sectoriales	Evaluación	13.00	3.00	23.08	3.00	23.08	0.00	0.00	13.00	100.00	13.00	100.00	0.00	0.00
505	Atención a la demanda de servicios informáticos	Servicio	295.00	74.00	25.08	74.00	25.08	0.00	0.00	295.00	100.00	299.00	101.36	4.00	1.36
506	Atención de solicitudes de información a transparencia.	Reporte	12.00	3.00	25.00	3.00	25.00	0.00	0.00	12.00	100.00	12.00	100.00	0.00	0.00
507	Desarrollar y elaborar información estadística que apoye al sector en la toma de decisiones.	Documento	12.00	3.00	25.00	3.00	25.00	0.00	0.00	12.00	100.00	12.00	100.00	0.00	0.00

Total: 6,576,763.02

ELABORÓ

Lic. Victor Manuel Jiménez Bribiesca
Subdirector de Evaluación de la UIPPYE

REVISÓ

Lic. Victor Manuel Jiménez Bribiesca
Subdirector de Evaluación de la UIPPYE

AUTORIZÓ

J. G. Federico Salinas Ortega
Titular de la Unidad de Información, Planeación, Programación y Evaluación

SECRETARÍA DE FINANZAS
SUBSECRETARÍA DE PLANEACIÓN Y PRESUPUESTO
DIRECCIÓN GENERAL DE PLANEACIÓN Y GASTO PÚBLICO
PASEO DE LOS MATLIZINCAS NUMERO 660, COLONIA LA TERESONA
TOLUCA, ESTADO DE MÉXICO
CODIGO POSTAL 50040



Informe de metas por proyecto y unidad responsable
Ejercicio: 2013
Fecha: 27/02/2014 10:31 am
PPP-11b
Cuarto Trimestre

Programa: 1101010000 - Protección al ambiente
Proyecto: 1101010201 - Prevención y control de la contaminación del suelo
Unidad Responsable: 2120000000 - Secretaría del Medio Ambiente

Metas por proyecto				Avance trimestral						Avance Acumulado Anual					
Id.	Nombre de la Meta	Programación Anual		Programada		Alcanzada		Variación		Programada		Alcanzada		Variación	
		U. de Medida	Programada	Meta	%	Meta	%	Meta	%	Meta	%	Meta	%	Meta	%
512	Promoción y Seguimiento a los planes de regularización de sitios de disposición final de residuos sólidos, elaborados por las autoridades municipales.	Documento	35.00	8.00	22.86	8.00	22.86	0.00	0.00	35.00	100.00	35.00	100.00	0.00	0.00
513	Proporcionar asesoría técnica a los municipios en materia de residuos sólidos urbanos	Asesoría	60.00	15.00	25.00	15.00	25.00	0.00	0.00	60.00	100.00	60.00	100.00	0.00	0.00
514	Realizar y Actualizar el registro de las empresas prestadoras de servicios del manejo de los residuos en el Estado de México.	Documento	1.00	1.00	100.00	1.00	100.00	0.00	0.00	1.00	100.00	1.00	100.00	0.00	0.00
515	Capacitar a servidores públicos municipales en la gestión integral de los residuos sólidos y el aprovechamiento de la materia orgánica y productos reciclables	Curso	16.00	2.00	12.50	2.00	12.50	0.00	0.00	16.00	100.00	16.00	100.00	0.00	0.00
516	Promover proyectos de manejo, tratamiento y disposición final de residuos sólidos urbanos	Proyecto	2.00	2.00	100.00	2.00	100.00	0.00	0.00	2.00	100.00	2.00	100.00	0.00	0.00
517	Elaborar propuestas de documentos técnicos-normativos en materia de gestión integral de residuos sólidos urbanos y de manejo especial.	Documento	1.00	1.00	100.00	1.00	100.00	0.00	0.00	1.00	100.00	1.00	100.00	0.00	0.00
518	Realizar y Actualizar el inventario de sitios de disposición final de residuos sólidos urbanos.	Documento	1.00	1.00	100.00	1.00	100.00	0.00	0.00	1.00	100.00	1.00	100.00	0.00	0.00

Total: 10,762,603.65

ELABORÓ
Lic. Guillermina Alpizar Sanchez
Subdirectora de Prevención y Control de la Contaminación del Suelo y Residuos

REVISÓ
J. G. Federico Salinas Ortega
Titular de la Unidad de Información, Planeación, Programación y Evaluación

AUTORIZÓ
Ismael Laurabaquio Guillén
Director General

119



GOBIERNO DEL
ESTADO DE MÉXICO

Informe de metas por proyecto y unidad responsable
Ejercicio: 2013
Fecha: 14/01/2014 11:04 am
PPP-11b
Cuarto Trimestre

Programa: 1101010000 - Protección al ambiente
Proyecto: 1101010202 - Prevención y control de la contaminación atmosférica
Unidad Responsable: 2120000000 - Secretaría del Medio Ambiente



Metas por proyecto			Avance trimestral						Avance Acumulado Anual							
Id.	Nombre de la Meta	U. de Medida	Programación Anual		Programada		Alcanzada		Variación		Programada		Alcanzada		Variación	
			Programada	Meta	%	Meta	%	Meta	%	Meta	%	Meta	%	Meta	%	
519	Entregar Certificados-Hologramas a vehículos verificados con baja emisión de contaminantes dos veces al año.	Certificado	5,000,000.00	1,812,500.00	36.25	1,034,790.00	20.70	-777,710.00	-15.55	5,000,000.00	100.00	4,684,620.00	93.69	-315,380.00	-6.31	
520	Exenciones al programa "Hoy no Circula", Reposiciones, Devoluciones de Multa, a minusválidos, conversiones a gas, sistemas de inyección y otros	Vehículo	9,600.00	2,400.00	25.00	15,663.00	163.16	13,263.00	138.16	9,600.00	100.00	55,658.00	579.77	46,058.00	479.77	
521	Detección de posibles anomalías y/o irregularidades presentadas por la información de los verificadores autorizados en el Estado de México.	Documento	2,000.00	500.00	25.00	247.00	12.35	-253.00	-12.65	2,000.00	100.00	1,683.00	84.15	-317.00	-15.85	
522	Cambio de convertidos catalítico a vehículos.	Vehículo	1,500.00	375.00	25.00	315.00	21.00	-60.00	-4.00	1,500.00	100.00	755.00	50.33	-745.00	-49.67	
523	Solicitud de supervisión técnica y de seguimiento a gasolineras que cuenta con equipo de control (sistema de recuperación de vapores)	Empresa	300.00	75.00	25.00	127.00	42.33	52.00	17.33	300.00	100.00	370.00	123.33	70.00	23.33	
524	Autorización del registro y revalidación de empresas generadoras de emisiones contaminantes.	Empresa	1,300.00	325.00	25.00	89.00	6.85	-236.00	-18.15	1,300.00	100.00	922.00	70.92	-378.00	-29.08	
525	Expedición de autorización a Laboratorios de Prueba para análisis de emisiones a empresas.	Documento	60.00	60.00	100.00	52.00	86.67	-8.00	-13.33	60.00	100.00	52.00	86.67	-8.00	-13.33	
526	Seguimiento de la calidad del aire en la Zona Metropolitana del Valle de México.	Evaluación	12.00	3.00	25.00	3.00	25.00	0.00	0.00	12.00	100.00	12.00	100.00	0.00	0.00	
527	Medición y seguimiento de la calidad del aire en la Zona Metropolitana del Valle de Toluca.	Evaluación	12.00	3.00	25.00	3.00	25.00	0.00	0.00	12.00	100.00	12.00	100.00	0.00	0.00	
528	Elaboración y actualización de diagnósticos ambientales de las regiones del Estado de México.	Documento	4.00	1.00	25.00	0.00	0.00	-1.00	-25.00	4.00	100.00	3.00	75.00	-1.00	-25.00	
529	Detención, apercebimiento y/o sanción de vehículos ostensiblemente contaminantes o carentes de holograma.	Vehículo	35,000.00	8,750.00	25.00	0.00	0.00	-8,750.00	-25.00	35,000.00	100.00	0.00	0.00	-35,000.00	-100.00	
530	Cumplimiento de las estrategias a través de las medidas para el desarrollo del Programa para el Valle de Toluca (Aire Limpio).	Evaluación	4.00	1.00	25.00	1.00	25.00	0.00	0.00	4.00	100.00	4.00	100.00	0.00	0.00	

Total: 116,888,097.15

ELABORÓ

Lic. Cesar Escudero Domínguez
Delegado Administrativo

REVISÓ

J. G. Federico Salinas Ortega
Titular de la Unidad de Información, Planeación, Programación y Evaluación

AUTORIZÓ

Mtra. Susana Libien Díaz González
Directora General

SECRETARÍA DE FINANZAS PASEO DE LOS MATLIZINCAS NUMERO 860, COLONIA LA TERESONA
SUBSECRETARÍA DE PLANEACIÓN Y PRESUPUESTO TOLUCA, ESTADO DE MÉXICO
DIRECCIÓN GENERAL DE PLANEACIÓN Y GASTO PÚBLICO CODIGO POSTAL 80040

118



GOBIERNO DEL
ESTADO DE MÉXICO

Informe de metas por proyecto y unidad responsable
Ejercicio: 2013
Fecha: 27/02/2014 10:31 am
PPP-11b
Cuarto Trimestre

Programa: 1101010000 - Protección al ambiente
Proyecto: 1101010203 - Prevención y control de la contaminación del agua
Unidad Responsable: 2120000000 - Secretaría del Medio Ambiente



Metas por proyecto				Avance trimestral						Avance Acumulado Anual					
Id.	Nombre de la Meta	Programación Anual		Programada		Alcanzada		Variación		Programada		Alcanzada		Variación	
		U. de Medida	Programada	Meta	%	Meta	%	Meta	%	Meta	%	Meta	%	Meta	%
531	Proyectos de saneamiento de cuerpos de agua y mejoramiento de microcuencas	Proyecto	10.00	2.00	20.00	2.00	20.00	0.00	0.00	10.00	100.00	10.00	100.00	0.00	0.00
532	Actualización y elaboración de inventario de las descargas de aguas residuales no domésticas, que se vierten a los sistemas de drenaje municipal	Base de Datos	1.00	1.00	100.00	1.00	100.00	0.00	0.00	1.00	100.00	1.00	100.00	0.00	0.00
533	Asesoría para los Ayuntamientos y particulares en lo referente a la descarga de aguas residuales, incluida la normatividad vigente	Asesoría	24.00	4.00	16.67	4.00	16.67	0.00	0.00	24.00	100.00	24.00	100.00	0.00	0.00
534	Monitoreo de la calidad del agua en la Laguna de Zumpango primer santuario del agua y su área de influencia	Muestreo	6.00	1.00	16.67	1.00	16.67	0.00	0.00	6.00	100.00	6.00	100.00	0.00	0.00
535	Seguimiento al programa permanente de mantenimiento de la Laguna de Zumpango.	Documento	6.00	1.00	16.67	1.00	16.67	0.00	0.00	6.00	100.00	6.00	100.00	0.00	0.00
536	Realizar la supervisión y verificación de los rastros en el Estado.	Dictamen	24.00	6.00	25.00	6.00	25.00	0.00	0.00	24.00	100.00	24.00	100.00	0.00	0.00
537	Gestión y promoción con los tres niveles de Gobierno y particulares para el mantenimiento integral, limpieza, conservación y seguimiento de cuerpos de agua y mejoramiento de microcuencas.	Gestión	10.00	2.00	20.00	2.00	20.00	0.00	0.00	10.00	100.00	10.00	100.00	0.00	0.00
538	Elaborar documentos técnicos-normativos en materia de gestión integral del agua.	Documento	1.00	0.00	0.00	0.00	0.00	0.00	0.00	1.00	100.00	1.00	100.00	0.00	0.00
539	Capacitación y sensibilización en materia de medio ambiente, particularmente en la gestión integral del agua a servidores públicos municipales	Curso	12.00	2.00	16.67	2.00	16.67	0.00	0.00	12.00	100.00	12.00	100.00	0.00	0.00
540	Seguimiento al programa de obras y acciones para sanear el río Lerma	Visita	24.00	4.00	16.67	4.00	16.67	0.00	0.00	24.00	100.00	24.00	100.00	0.00	0.00
541	Tratamiento de Aguas Residuales Industriales.	Millones de metros cúbicos	8.00	2.28	28.50	2.20	27.50	-0.08	-1.00	8.00	100.00	6.96	87.00	-1.04	-13.00
542	Realizar monitoreos a las empresas para detectar sus niveles de contaminantes.	Muestreo	553.00	135.00	24.41	159.00	28.75	24.00	4.34	553.00	100.00	670.00	121.16	117.00	21.16
543	Realizar monitoreos de la calidad del agua a los cuerpos de agua.	Muestreo	144.00	36.00	25.00	54.00	37.50	18.00	12.50	144.00	100.00	274.00	190.28	130.00	90.28
4143	Monitoreo de cuerpos de agua y microcuencas en la Entidad.	Muestreo	60.00	15.00	25.00	37.00	61.67	22.00	36.67	60.00	100.00	60.00	100.00	0.00	0.00
4146	Realizar los reportes que den cumplimiento en la calidad de descarga de agua tratada conforme a la norma NOM-001-SEMARNAT-1996.	Reporte	4.00	1.00	25.00	1.00	25.00	0.00	0.00	4.00	100.00	4.00	100.00	0.00	0.00

Total: 88,786,027.93

ELABORÓ

REVISÓ

AUTORIZÓ

Lic. Gad Omar Couto Saucón / Ing. Rubén Saúl Bernal Salazar

J. G. Federico Salinas Ortega

C. Ismael Laurabeque Guillén / Ing. Rubén Saúl Bernal Salazar

SECRETARÍA DE FINANZAS PASEO DE LOS MATLIZINCAS NUMERO 680, COLONIA LA TERESONA
SUBSECRETARÍA DE PLANEACIÓN Y PRESUPUESTO TOLUCA, ESTADO DE MÉXICO
DIRECCIÓN GENERAL DE PLANEACIÓN Y GASTO PÚBLICO CODIGO POSTAL 50040



GOBIERNO DEL
ESTADO DE MÉXICO

Informe de metas por proyecto y unidad responsable
Ejercicio: 2013
Fecha: 20/01/2014 16:45 pm
PPP-11b
Cuarto Trimestre

Programa: 1101010000 - Protección al ambiente
Proyecto: 1101010301 - Concertación y participación ciudadana para la protección del ambiente.
Unidad Responsable: 2120000000 - Secretaría del Medio Ambiente



Metas por proyecto				Avance trimestral						Avance Acumulado Anual					
Id.	Nombre de la Meta	Programación Anual		Programada		Alcanzada		Variación		Programada		Alcanzada		Variación	
		U. de Medida	Programada	Meta	%	Meta	%	Meta	%	Meta	%	Meta	%	Meta	%
1699	Coordinar y promover eventos de participación social en materia de mitigación y adaptación al cambio climático con el sector social y privado.	Evento	60.00	17.00	28.33	0.00	0.00	-7.00	-28.33	60.00	100.00	60.00	100.00	0.00	0.00
1700	Gestionar donativos diversos para la realización de eventos de participación social en materia ambiental de mitigación y adaptación al cambio climático.	Donativo	10.00	3.00	30.00	7.00	70.00	4.00	40.00	10.00	100.00	10.00	100.00	0.00	0.00
1701	Realizar acciones de coordinación técnica y administrativa a los Consejos Consultivo de Protección a la Biodiversidad y Desarrollo Sostenible del Estado de México, así como al Consejo Ciudadano de Protección y Bienestar Animal del Estado de México.	Informe	12.00	3.00	25.00	5.00	41.67	2.00	16.67	12.00	100.00	12.00	100.00	0.00	0.00
1703	Apoyo a proyectos encaminados a la mitigación y adaptación al cambio climático del Estado de México.	Proyecto	1.00	0.00	0.00	0.00	0.00	0.00	0.00	1.00	100.00	1.00	100.00	0.00	0.00
1710	Apoyo a proyectos encaminados a la protección y el bienestar animal en el Estado de México.	Proyecto	1.00	0.00	0.00	1.00	100.00	1.00	100.00	1.00	100.00	1.00	100.00	0.00	0.00
1711	Realizar acciones de promoción que fomenten la participación ciudadana ambiental y de protección y bienestar animal por medio de la Red de Servicio Voluntario Ambientalista del Estado de México, RESERVA.	Informe	12.00	3.00	25.00	3.00	25.00	0.00	0.00	12.00	100.00	12.00	100.00	0.00	0.00
1712	Reconocer la trayectoria del sector social ambiental a través del Premio Estatal del Medio Ambiente.	Convocatoria	1.00	0.00	0.00	0.00	0.00	0.00	0.00	1.00	100.00	1.00	100.00	0.00	0.00
1713	Actualizar el Sistema de Registro de Personas Físicas y Jurídicas colectivas ambientalistas del Estado de México.	Padrón	6.00	2.00	33.33	2.00	33.33	0.00	0.00	6.00	100.00	6.00	100.00	0.00	0.00
1715	Asesoría a los Consejos Municipales de Protección a la Biodiversidad y Desarrollo Sostenible del Estado de México, HH. Ayuntamientos y otros sectores de la sociedad.	Asesoría	300.00	95.00	31.67	102.00	34.00	7.00	2.33	300.00	100.00	300.00	100.00	0.00	0.00
1716	Convenios en materia ambiental con los diversos sectores de la sociedad.	Convenio	260.00	0.00	0.00	60.00	23.08	-60.00	23.08	260.00	100.00	224.00	86.15	-36.00	-13.85
1717	Acciones con los Consejos Municipales de Protección a la Biodiversidad y Desarrollo Sostenible del Estado de México así como con los HH. Ayuntamientos.	Acción	125.00	50.00	40.00	95.00	76.00	45.00	36.00	125.00	100.00	115.00	92.00	-10.00	-8.00
1720	Instalación de los Consejos Municipales de Protección a la Biodiversidad y Desarrollo Sostenible del Estado de México.	Consejo	125.00	0.00	0.00	31.00	24.80	31.00	24.80	125.00	100.00	94.00	75.20	-31.00	-24.80
1727	Gestión de denuncias ciudadanas en materia ambiental "ECOTEL"	Gestión	200.00	50.00	25.00	76.00	38.00	26.00	13.00	200.00	100.00	403.00	201.50	203.00	101.50
1728	Gestionar acciones de vinculación para conjuntar esfuerzos y resolver conflictos en materia ambiental entre dependencias federales, estatales, municipales u otras entidades federativas.	Acuerdo	6.00	1.00	16.67	1.00	16.67	0.00	0.00	6.00	100.00	6.00	100.00	0.00	0.00

Total: 3,617,359.63

ELABORÓ

REVISÓ

AUTORIZÓ

SECRETARÍA DE FINANZAS
SUBSECRETARÍA DE PLANEACIÓN Y PRESUPUESTO
DIRECCIÓN GENERAL DE PLANEACIÓN Y GASTO PÚBLICO

PASEO DE LOS MATAZINCAS NUMERO 660, COLONIA LA TERESONA
TOLUCA, ESTADO DE MÉXICO
CODIGO POSTAL 50040

116



GOBIERNO DEL
ESTADO DE MEXICO

Lic. Adriana Miranda López
Secretaría Técnica

JG. Federico Salinas Ortega
Titular de la Unidad de Información, Planeación, Programación y Evaluación

Lic. Victor Erik González Lugo
Director de Concursos y Participación Ciudadana





ESTADO DE MEXICO

SECRETARÍA DE FINANZAS
SUBSECRETARÍA DE PLANEACIÓN Y PRESUPUESTO
DIRECCIÓN GENERAL DE PLANEACIÓN Y GASTO PÚBLICO

PASEO DE LOS MATLIZINCAS NUMERO 660, COLONIA LA TERESONA
TOLUCA, ESTADO DE MEXICO
CODIGO POSTAL 50040

Metas por proyecto			Avance trimestral							Avance Acumulado Anual							
Id.	Nombre de la Meta	U. de Medida	Programación Anual			Programada		Alcanzada		Variación		Programada		Alcanzada		Variación	
			Programada	Meta	%	Meta	%	Meta	%	Meta	%	Meta	%	Meta	%		
1729	Realizar Congresos, Foros, Ferias, Encuentros, Actividades y Seminarios en materia ambiental.	Evento	10.00	2.00	20.00	1.00	10.00	-1.00	-10.00	10.00	100.00	10.00	100.00	0.00	0.00		
1731	Realizar conferencias, talleres, pláticas y exposiciones en materia ambiental.	Evento	4,350.00	1,050.00	24.14	858.00	19.72	-192.00	-4.41	4,350.00	100.00	3,280.00	75.40	-1,070.00	-24.60		
1732	Impartir cursos de Educación Ambiental.	Curso	3.00	1.00	33.33	1.00	33.33	0.00	0.00	3.00	100.00	3.00	100.00	0.00	0.00		
1734	Instalación de Comités de Vigilantes Ambientales FODIS.	Comité	128.00	128.00	100.00	140.00	109.38	12.00	9.38	128.00	100.00	140.00	109.38	12.00	9.38		
1735	Promover la certificación de Escuelas Ambientalmente responsables.	Escuela	64.00	64.00	100.00	64.00	100.00	0.00	0.00	64.00	100.00	64.00	100.00	0.00	0.00		
1738	Gestionar e impulsar un Sistema de Manejo Ambiental que ayude a prevenir, minimizar y evitar la contaminación ambiental.	Acción	6.00	2.00	33.33	3.00	50.00	1.00	16.67	6.00	100.00	6.00	100.00	0.00	0.00		
1739	Difusión en materia de educación ambiental informal	Publicación	10.00	2.00	20.00	2.00	20.00	0.00	0.00	10.00	100.00	10.00	100.00	0.00	0.00		
1741	Promoción y seguimiento de talleres sobre empleos verdes.	Acción	16.00	0.00	0.00	9.00	56.25	9.00	56.25	16.00	100.00	17.00	106.25	1.00	6.25		
1744	Promover y difundir los espacios libres para el traslado en bicicleta.	Acción	34.00	8.00	23.53	21.00	61.76	13.00	38.24	34.00	100.00	34.00	100.00	0.00	0.00		
1745	Atención a visitantes en Centros de Educación Ambiental y Cambio Climático.	Visitante	70,000.00	18,500.00	26.43	19,314.00	27.59	814.00	1.16	70,000.00	100.00	66,378.00	94.83	-3,622.00	-5.17		
1747	Atención a usuarios de los Centros de Documentación e Información Ecológica.	Usuario	500.00	90.00	18.00	85.00	17.00	-5.00	-1.00	500.00	100.00	497.00	99.40	-3.00	-0.60		
1748	Acciones de fortalecimiento en los Centros de Documentación e Información Ecológica.	Acción	6.00	2.00	33.33	2.00	33.33	0.00	0.00	6.00	100.00	6.00	100.00	0.00	0.00		
Total												5,154,591.66					


Lic. Adriana Miranda López
Secretaría Técnica


REVISÓ
J. G. Federico Salinas Ortega
Titular de la Unidad de Información, Planeación, Programación y Evaluación


AUTORIZÓ
Lic. Victor Erik González Lugo
Director de Concertación y Participación Ciudadana

111



GOBIERNO DEL
ESTADO DE MÉXICO

Informe de metas por proyecto y unidad responsable

Ejercicio: 2013

Fecha: 20/01/2014 14:45 pm

PPP-11b

Cuarto Trimestre

Programa: 1101010000 - Protección al ambiente

Proyecto: 1101010405 - Conservación ecológica del Estado de México

Unidad Responsable: 2120000000 - Secretaría del Medio Ambiente



Metas por proyecto				Avance trimestral						Avance Acumulado Anual					
Id.	Nombre de la Meta	Programación Anual		Programada		Alcanzada		Variación		Programada		Alcanzada		Variación	
		U. de Medida	Programada	Meta	%	Meta	%	Meta	%	Meta	%	Meta	%	Meta	%
596	Protección y Vigilancia de áreas naturales protegidas y parques ecológicos.	Informe	12.00	3.00	25.00	3.00	25.00	0.00	0.00	12.00	100.00	12.00	100.00	0.00	0.00
597	Informar sobre las acciones de atención a visitantes a parques ecológicos y áreas naturales protegidas.	Informe	102.00	39.00	38.24	27.00	26.47	-12.00	-11.76	102.00	100.00	108.00	105.88	6.00	5.88
600	Fortalecer la vinculación y participación de los sectores público, social y privado a través de acciones de alto impacto para el cuidado del medio ambiente en el marco de la conservación ecológica.	Evento	5.00	3.00	60.00	1.00	20.00	-2.00	-40.00	5.00	100.00	5.00	100.00	0.00	0.00
601	Incrementar y/o conservar la cobertura vegetal a través del desarrollo y rehabilitación de áreas verdes urbanas en municipios del Estado de México.	Hectárea	9.00	6.00	66.67	0.95	10.56	-5.05	-56.11	9.00	100.00	9.22	102.44	0.22	2.44
2771	Elaboración de proyectos, supervisión de obra e infraestructura ambiental para la conservación ecológica.	Documento	12.00	3.00	25.00	3.00	25.00	0.00	0.00	12.00	100.00	12.00	100.00	0.00	0.00
4139	Realizar acciones para incrementar la cobertura vegetal en áreas naturales protegidas.	Hectárea	100.00	10.00	10.00	0.08	0.08	-9.92	-9.92	100.00	100.00	101.98	101.98	1.98	1.98
4140	Conservar la cobertura vegetal en áreas naturales protegidas.	Hectárea	90.00	30.00	33.33	23.92	26.58	-6.08	-6.76	90.00	100.00	113.49	126.10	23.49	26.10
4141	Desarrollar el Programa de Educación Ambiental para la conservación ecológica y cambio climático.	Documento	1.00	0.00	0.00	0.40	40.00	0.40	40.00	1.00	100.00	1.00	100.00	0.00	0.00
4142	Realizar actividades de educación ambiental con temas de conservación ecológica y cambio climático.	Acción	1,000.00	250.00	25.00	259.00	25.90	9.00	0.90	1,000.00	100.00	966.00	96.60	-34.00	-3.40

Total: 42,439,898.99

ELABORÓ

Fernando Pineda Cruz
Coordinador Técnico de CGCE

REVISÓ

J. G. Federico Salinas Ortega
Titular de la Unidad de Información, Planeación, Programación y Evaluación

AUTORIZÓ

Fidel R. Velázquez Escalera
Coordinador General de Conservación Ecológica

SECRETARÍA DE FINANZAS PASO DE LOS MATLIZINCAS NUMERO 660, COLONIA LA TERESONA
SUBSECRETARÍA DE PLANEACIÓN Y PRESUPUESTO TOLUCA, ESTADO DE MÉXICO
DIRECCIÓN GENERAL DE PLANEACIÓN Y GASTO PÚBLICO CODIGO POSTAL 50040



GOBIERNO DEL
ESTADO DE MÉXICO

Informe de metas por proyecto y unidad responsable
Ejercicio: 2013
Fecha: 27/02/2014 11:05 am
PPP-11b
Cuarto Trimestre

Programa: 1101010000 - Protección al ambiente
Proyecto: 1101011002 - Ordenamiento ecológico del territorio estatal
Unidad Responsable: 2120000000 - Secretaría del Medio Ambiente



Metas por proyecto				Avance trimestral						Avance Acumulado Anual						
Id.	Nombre de la Meta	U. de Medida	Programación Anual		Programada		Alcanzada		Variación		Programada		Alcanzada		Variación	
			Programada	Meta	%	Meta	%	Meta	%	Meta	%	Meta	%	Meta	%	
605	Expedición y actualización de ordenamientos ecológicos regionales y locales	Documento	1.00	0.00	0.00	0.00	0.00	0.00	0.00	0.00	1.00	100.00	1.00	100.00	0.00	0.00
606	Coordinar la elaboración de ordenamientos locales y regionales.	Documento	1.00	1.00	100.00	1.00	100.00	0.00	0.00	0.00	1.00	100.00	1.00	100.00	0.00	0.00
607	Firma de convenio de coordinación para la elaboración de ordenamientos ecológicos locales y regionales.	Convenio	15.00	3.00	20.00	3.00	20.00	0.00	0.00	0.00	15.00	100.00	64.00	426.67	49.00	326.67
608	Actualización del sistema digital de información ambiental	Reporte	1.00	1.00	100.00	1.00	100.00	0.00	0.00	0.00	1.00	100.00	1.00	100.00	0.00	0.00
610	Atención a Proyectos Bicentenario.	Documento	0.00	0.00	0.00	0.00	0.00	0.00	0.00	0.00	0.00	0.00	0.00	0.00	0.00	0.00
2787	Emitir dictamen técnico en materia de Ordenamiento Ecológico.	Dictamen	300.00	220.00	73.33	136.00	45.33	-84.00	-28.00	0.00	300.00	100.00	320.00	106.67	20.00	6.67
4144	Desarrollar, promover y dar seguimiento al Programa de Ordenamiento Ecológico del Territorio del Estado de México.	Documento	155.00	35.00	22.58	20.00	12.90	-15.00	-9.68	0.00	155.00	100.00	198.00	127.74	43.00	27.74

Total: 8,564,241.08

ELABORÓ

Arq. Carlos Manuel Ballesteros Durmaz
Secretario Técnico

REVISÓ

J. G. Federico Salinas Ortega
Titular de la Unidad de Información, Planeación, Programación y Evaluación

AUTORIZÓ

Salvador Ruiz Vanegas
Director General

SECRETARÍA DE FINANZAS PASEO DE LOS MATLIZINCAS NUMERO 680, COLONIA LA TERESONA
SUBSECRETARÍA DE PLANEACIÓN Y PRESUPUESTO TOLUCA, ESTADO DE MÉXICO
DIRECCIÓN GENERAL DE PLANEACIÓN Y GASTO PÚBLICO CODIGO POSTAL 50040

112



GOBIERNO DEL
ESTADO DE MÉXICO

Informe de metas por proyecto y unidad responsable
Ejercicio: 2013
Fecha: 27/02/2014 11:05 am
PPP-11b
Cuarto Trimestre

Programa: 1101010000 - Protección al ambiente
Proyecto: 1101011003 - Impacto y riesgo ambiental
Unidad Responsable: 2120000000 - Secretaría del Medio Ambiente.



Id.	Nombre de la Meta	Metas por proyecto		Programación Anual				Avance trimestral				Avance Acumulado Anual			
		U. de Medida	Programada	Programada	Meta	%	Alcanzada	Variación		Programada	%	Alcanzada	Variación		
								Meta	%				Meta	%	
611	Emitir resoluciones en materia de evaluación del impacto ambiental.	Resolución	400.00	80.00	20.00	93.00	23.25	13.00	3.25	400.00	100.00	453.00	113.25	53.00	13.25
612	Revisión, análisis y dictaminación de documentos de proyectos de obras y actividades industriales, comerciales y de servicio.	Documento	2,700.00	550.00	20.37	667.00	24.70	117.00	4.33	2,700.00	100.00	2,667.00	98.78	-33.00	-1.22
613	Auditoría de mantenimiento al sistema de gestión de la calidad ISO 9001:2008, en el área certificada.	Auditoría	1.00	0.00	0.00	0.00	0.00	0.00	0.00	1.00	100.00	1.00	100.00	0.00	0.00
614	Actualización de listados de actividades industriales, comerciales de servicio y desregulados no sujetos a evaluación.	Documento	1.00	1.00	100.00	0.00	0.00	-1.00	-100.00	1.00	100.00	1.00	100.00	0.00	0.00
615	Actualización del padrón de prestadores de servicios ambientales.	Documento	1.00	0.00	0.00	0.00	0.00	0.00	0.00	1.00	100.00	1.00	100.00	0.00	0.00
616	Elaboración de norma técnica estatal ambiental	Norma	1.00	1.00	100.00	1.00	100.00	0.00	0.00	1.00	100.00	1.00	100.00	0.00	0.00
2786	Emitir listado de volúmenes de manejo de sustancias riesgosas de competencia estatal.	Documento	1.00	0.00	0.00	0.00	0.00	0.00	0.00	1.00	100.00	1.00	100.00	0.00	0.00
Total:												5,862,989.88			

ELABORÓ

Manuel Ballesteros Benítez
Secretario Técnico

REVISÓ

J. G. Federico Salinas Ortega
Titular de la Unidad de Información, Planeación, Programación y Evaluación

AUTORIZÓ

Salvador Flores
Director General

111



Gobierno del
ESTADO DE MÉXICO



Informe de metas por proyecto y unidad responsable
Ejercicio: 2013
Fecha: 13/01/2014 18:18 pm
PPP-11b
Cuarto Trimestre

Programa: 1101010000 - Protección al ambiente
Proyecto: 1101010401 - Promoción y difusión de parques y zoológicos
Unidad Responsable: 2120000000 - Secretaría del Medio Ambiente

Id.	Nombre de la Meta	Metas por proyecto				Programación Anual				Avance trimestral				Avance Acumulado Anual			
		U. de Medida		Programada		Programada		Alcanzada		Variación		Programada		Alcanzada		Variación	
		Programada	Alcanzada	Meta	%	Meta	%	Meta	%	Meta	%	Meta	%	Meta	%	Meta	%
4147	Promover el turismo de Naturaleza y la cultura ambiental en parques, reservas y zoológicos para mantener la afluencia de visitantes.	2,654,321.00	553,754.00	20.86	608,865.00	22.94	55,111.00	2.08	2,654,321.00	100.00	2,568,109.00	96.75	-86,212.00	-3.25			
Total: \$,120,272.30																	

ELABORÓ
C. Ayala

Lic. Ariadna Velázquez Ayala
Enseñador de la Unidad de Planeación de la CEFANAF

REVISÓ

Mira

Mira, Ana Margarita Romo Ortega
Directora General

AUTORIZÓ

Mira

Mira, Ana Margarita Romo Ortega
Directora General

SECRETARÍA DE FINANZAS
SUBSECRETARÍA DE PLANEACIÓN Y PRESUPUESTO
DIRECCIÓN GENERAL DE PLANEACIÓN Y GASTO PÚBLICO

SECRETARÍA DE LOS MATLIZINCAS NUMERO 660, COLONIA LA TERESONA
TOLUCA, ESTADO DE MÉXICO
CODIGO POSTAL 50040



GOBIERNO DEL
ESTADO DE MÉXICO

Informe de metas por proyecto y unidad responsable

Ejercicio: 2013

Fecha: 21/01/2014 12:27 pm

PPP-11b

Cuarto Trimestre



Programa: 1101010000 - Protección al ambiente
Proyecto: 1101010402 - Desarrollo y protección de la flora y fauna
Unidad Responsable: 2120000000 - Secretaría del Medio Ambiente

Id.	Nombre de la Meta	Metas por proyecto		Programación Anual				Avance trimestral				Avance Acumulado Anual			
		U. de Medida	Programada	Programada		Alcanzada		Variación		Programada		Alcanzada		Variación	
				Meta	%	Meta	%	Meta	%	Meta	%	Meta	%	Meta	%
583	Proyectos de investigación de fauna silvestre.	Reporte	5.00	1.00	20.00	1.00	20.00	0.00	0.00	5.00	100.00	5.00	100.00	0.00	0.00
586	Equipamiento, supervisión y desarrollo de obras encaminadas al adecuado funcionamiento de los parques.	Reporte	12.00	3.00	25.00	3.00	25.00	0.00	0.00	12.00	100.00	12.00	100.00	0.00	0.00
588	Conservación, protección y reproducción de fauna.	Programa	12.00	3.00	25.00	3.00	25.00	0.00	0.00	12.00	100.00	12.00	100.00	0.00	0.00
589	Vigilar, proteger y mantener los recursos naturales en las ANP'S	Reporte	4.00	1.00	25.00	1.00	25.00	0.00	0.00	4.00	100.00	4.00	100.00	0.00	0.00
590	Elaboración y emisión de dictámenes de predios en ANP'S.	Reporte	12.00	3.00	25.00	3.00	25.00	0.00	0.00	12.00	100.00	12.00	100.00	0.00	0.00
392	Elaboración y emisión de opiniones técnicas de programas de Planeo forestal.	Análisis	3.00	3.00	100.00	2.00	66.67	-1.00	-33.33	3.00	100.00	3.00	100.00	0.00	0.00
3872	Reforestación en Areas Naturales Protegidas.	Reporte	2.00	2.00	100.00	2.00	100.00	0.00	0.00	2.00	100.00	2.00	100.00	0.00	0.00
3873	Restaurar y aprovechar de manera sustentable los recursos naturales en las ANP'S.	Reporte	4.00	1.00	25.00	1.00	25.00	0.00	0.00	4.00	100.00	4.00	100.00	0.00	0.00
4148	Implementación de acciones para llevar a cabo el Programa de bioseguridad.	Programa	12.00	3.00	25.00	3.00	25.00	0.00	0.00	12.00	100.00	12.00	100.00	0.00	0.00
Total:												64,480,930.84			

ELABORÓ - U.A.

Lic. Ariadna Velázquez Ayala
Enlace de la Unidad de Planeación de la CEPANAF

REVISÓ
Mtra. Ana Margarita Romo Ortega
Directora General

AUTORIZÓ
Mtra. Ana Margarita Romo Ortega
Directora General

SECRETARÍA DE FINANZAS
SUBSECRETARÍA DE PLANEACIÓN Y PRESUPUESTO
DIRECCIÓN GENERAL DE PLANEACIÓN Y GASTO PÚBLICO
PASEO DE LOS MATLIZINCAS NUMERO 660, COLONIA LA TERESONA
TOLLUCA, ESTADO DE MEXICO
CODIGO POSTAL 50040



Gobierno del
ESTADO DE MÉXICO

Informe de metas por proyecto y unidad responsable
Ejercicio: 2013
Fecha: 3/01/2014 18:18 pm
PPP-11b
Cuarto Trimestre

Programa: 1101010000 - Protección al ambiente
Proyecto: 1101010403 - Administración y control de parques naturales decretados
Unidad Responsable: 2120000000 - Secretaría del Medio Ambiente



Id.	Nombre de la Meta	Metas por proyecto		Programación Anual				Avance trimestral				Avance Acumulado Anual			
		U. de Medida	Programada	Programada		Alcanzada		Variación		Programada		Alcanzada		Variación	
				Meta	%	Meta	%	Meta	%	Meta	%	Meta	%	Meta	%
593	Vigilancia y control de parques naturales decretados	12.00	3.00	25.00	3.00	25.00	3.00	25.00	0.00	0.00	100.00	12.00	100.00	0.00	0.00
594	Conservación de parques naturales decretados.	12.00	3.00	25.00	3.00	25.00	3.00	25.00	0.00	0.00	100.00	12.00	100.00	0.00	0.00
Total:													14,449,929.23		

ELABORÓ
Ay-la.

Lic. Ariadna Velázquez Ayala
Enlace de la Unidad de Planeación de la CEPANAF

REVISÓ

Mtra. Ana Margarita Romo Ortega
Directora General

AUTORIZÓ

Mtra. Ana Margarita Romo Ortega
Directora General

SECRETARÍA DE FINANZAS
SUBSECRETARÍA DE PLANEACIÓN Y PRESUPUESTO
DIRECCIÓN GENERAL DE PLANEACIÓN Y GASTO PÚBLICO
PASO DE LOS MATLIZINCAS NUMERO 660, COLONIA LA TERESONA
TOLUCA, ESTADO DE MÉXICO
CODIGO POSTAL 50040



GOBIERNO DEL
ESTADO DE MÉXICO

Informe de metas por proyecto y unidad responsable
Ejercicio: 2013
Fecha: 20/01/2014 12:21 pm
PPP-11b
Cuarto Trimestre

Programa: 1101010000 - Protección al ambiente
Proyecto: 1101011101 - Procuración, vigilancia y difusión del cumplimiento de la normatividad ambiental
Unidad Responsable: 2120000000 - Secretaría del Medio Ambiente



Id.	Nombre de la Meta	Metas por proyecto				Programación Anual				Avance trimestral				Avance Acumulado Anual			
		U. de Medida	Programada	Alcanzada	%	Programada	Alcanzada	%	Variación	Meta	%	Programada	Alcanzada	%	Variación	Meta	%
617	Visitas a fuentes fijas y móviles para verificar el cumplimiento a la normatividad ambiental.	Visita	1,260.00	308.00	24.44	404.00	32.06	7.62	96.00	100.00	1,260.00	1,289.00	102.30	29.00	29.00	2.30	
618	Inscripción al programa de auditorías ambientales	Unidad económica	40.00	9.00	22.50	9.00	22.50	0.00	0.00	100.00	40.00	40.00	100.00	0.00	0.00	0.00	
620	Atención a quejas y denuncias en materia ambiental	Denuncia	700.00	69.00	24.14	494.00	60.57	36.43	255.00	100.00	700.00	1,365.00	195.00	665.00	95.00	95.00	
622	Promoción, verificación de la normatividad ambiental y entrega de certificados de Industria Limpia.	Unidad económica	100.00	100.00	100.00	110.00	110.00	10.00	10.00	100.00	100.00	110.00	110.00	10.00	10.00	10.00	
624	Acuerdos de radicación y garantía de audiencia por presuntas conductas violatorias a la normatividad ambiental.	Dicamen	491.00	112.00	22.81	112.00	22.81	0.00	0.00	100.00	491.00	491.00	100.00	0.00	0.00	0.00	
626	Resolución de procedimientos administrativos.	Resolución	674.00	165.00	24.48	366.00	54.30	20.00	29.82	100.00	674.00	674.00	100.00	0.00	0.00	0.00	
636	Auditorías ambientales a empresas y municipios.	Auditorías	66.00	15.00	22.73	15.00	22.73	0.00	0.00	100.00	66.00	66.00	100.00	0.00	0.00	0.00	
Total:													32,357,563.00				

ELABORÓ

Arq. Juan Humberto Archundia Bravo
Subdirector de Auditoría, Perifoneos y Registros

REVISÓ

Arq. Juan Humberto Archundia Bravo
Subdirector de Auditoría, Perifoneos y Registros

AUTORIZÓ

Lic. Juan Jacobo Pérez Miranda
Procurador de Protección al Ambiente

SECRETARÍA DE FINANZAS · PASEO DE LOS MATELIZANAS NUMERO 860, COLONIA LA TERESONA
SUSSECRETARÍA DE PLANEACIÓN Y PRESUPUESTO · TOLUCA, ESTADO DE MÉXICO
DIRECCIÓN GENERAL DE PLANEACIÓN Y GASTO PÚBLICO · CODIGO POSTAL 50040



GOBIERNO DEL
ESTADO DE MÉXICO



U. Responsable: 2120000000 Secretaría del Medio Ambiente

U. Ejecutora: 212H000000 Protectora de Bosques del Estado de México

Ejercicio: 2013

Avance de Metas:

Fecha y hora: 2014/01/15 18:50

ELABORÓ

Ing. Arturo Moberg Angeles
Jefe de UIPPE

REVISÓ

Ing. Arturo Moberg Angeles
Jefe de UIPPE

AUTORIZÓ

Ing. Beat Galindo Guillón
Director General

Terminado



GOBIERNO DEL
ESTADO DE MÉXICO



Informe de metas por proyecto y unidad responsable
Ejercicio: 2013
Fecha: 15/01/2014 19:03 pm
PPP-11b
Cuarto Trimestre

Programa: 0903040000 - Desarrollo forestal
Proyecto: 0903040101 - Aprovechamiento forestal maderable
Unidad Responsable: 2120000000 - Secretaría del Medio Ambiente

Id.	Nombre de la Meta	Metas por proyecto				Avance trimestral				Avance Acumulado Anual							
		Programación Anual		Programada		Alcanzada		Variación		Programada		Alcanzada		Variación			
		U. de Medida	Programada	Meta	%	Meta	%	Meta	%	Meta	%	Meta	%	Meta	%		
845	Mantener la superficie de bosques mediante el equilibrio entre el aprovechamiento de recursos maderables y el manejo técnico de la reforestación	Hectárea	95,000.00	95,000.00	100.00	112,226.00	118.13	17,226.00	18.13	17,226.00	18.13	95,000.00	100.00	112,226.00	118.13	17,226.00	18.13
848	Diagnóstico y evaluación anual de producción forestal maderable.	Informe	1.00	0.00	0.00	0.00	0.00	0.00	0.00	0.00	0.00	1.00	100.00	1.00	100.00	0.00	0.00
Total:													7,907,817.00				

ELABORO

Ing. Arturo Madero Angeles
Jefe del CUJPE

REVISO

LAE, Ismael Ordoñez Hernández
Director de Restauración y Fomento Forestal

AUTORIZO

Ing. Raúl Estilindo Quiñonez
Director General



GOBIERNO DEL
ESTADO DE MÉXICO



Informe de metas por proyecto y unidad responsable
Ejercicio: 2013
Fecha: 15/01/2014 19:03 pm
PPP-11b
Cuarto Trimestre

Programa: 0903040000 - Desarrollo forestal
Proyecto: 0903040102 - Plantaciones forestales comerciales
Unidad Responsable: 2120000000 - Secretaría del Medio Ambiente

Id.	Nombre de la Meta	Metas por proyecto		Avance trimestral						Avance Acumulado Anual						
		Programación Anual		Programada		Alcanzada		Variación		Programada		Alcanzada		Variación		
		U. de Medida	Programada	Meta	%	Meta	%	Meta	%	Meta	%	Meta	%	Meta	%	
372	Asesoría para el establecimiento, manejo y aprovechamiento, de plantaciones comerciales.	Asesoría	400.00	100.00	25.00	100.00	25.00	0.00	0.00	0.00	400.00	100.00	400.00	100.00	0.00	0.00
Total:													3,002,481.00			

ELABORÓ

Ing. Arturo Méndez Angeles
Jefe de S. JIPPE

REVISÓ

LAE. Ismael Ordoñez Hernández
Director de Restauración y Fomento Forestal

AUTORIZÓ

Ing. Raúl Gerardo Quiñéñez
Director General



GOBIERNO DEL
ESTADO DE MÉXICO

Informe de metas por proyecto y unidad responsable
Ejercicio: 2013
Fecha: 15/01/2014 19:03 pm
PPP-11b
Cuarto Trimestre

Programa: 0903040000 - Desarrollo forestal
Proyecto: 0903040103 - Organización y capacitación de productores forestales
Unidad Responsable: 2120000000 - Secretaría del Medio Ambiente



Id.	Nombre de la Meta	Metas por proyecto		Avance trimestral						Avance Acumulado Anual					
		Programación Anual		Programada		Alcanzada		Variación		Programada		Alcanzada		Variación	
		U. de Medida	Programada	Meta	%	Meta	%	Meta	%	Meta	%	Meta	%	Meta	%
373	Fomentar la capacitación de productores forestales en el manejo sustentable de sus recursos.	Persona	1,125.00	325.00	28.89	307.00	27.29	-18.00	-1.60	1,125.00	100.00	1,149.00	102.13	24.00	2.13
375	Eventos de educación y cultura forestal	Evento	20.00	7.00	35.00	5.00	25.00	-2.00	-10.00	20.00	100.00	20.00	100.00	0.00	0.00
Total:													2,373,099.00		

ELABORÓ

Ing. Arturo Morfín Angeles
Jefe de la UPAE

REVISÓ

LAE. Ismael Orozco
Director de Restauración Ambiental Forestal

AUTORIZO

Ing. Raúl Galindo Quiñonez
Director General

SECRETARÍA DE FINANZAS
SUBSECRETARÍA DE PLANEACIÓN Y PRESUPUESTO
DIRECCIÓN GENERAL DE PLANEACIÓN Y GASTO PÚBLICO

PASEO DE LOS MATLIZINCAS NUMERO 660, COLONIA LA TERESONA
TOLUCA, ESTADO DE MÉXICO
CODIGO POSTAL 59040



GOBIERNO DEL
ESTADO DE MÉXICO

Informe de metas por proyecto y unidad responsable
Ejercicio: 2013
Fecha: 15/01/2014 19:03 pm
PPP-11b
Cuarto Trimestre

Programa: 0903040000 - Desarrollo forestal
Proyecto: 0903040104 - Desarrollo de proyectos productivos en zonas forestales
Unidad Responsable: 2120000000 - Secretaría del Medio Ambiente



Id.	Nombre de la Meta	Metas por proyecto				Programación Anual				Avance trimestral				Avance Acumulado Anual			
		U. de Medida		Programada		Programada		Alcanzada		Variación		Programada		Alcanzada		Variación	
		Proyecto	Meta	%	Meta	%	Meta	%	Meta	%	Meta	%	Meta	%	Meta	%	
377	Generar iniciativas de ocupación o auto empleo y de beneficio social.	50.00	20.00	40.00	20.00	40.00	20.00	40.00	0.00	0.00	0.00	50.00	100.00	50.00	100.00	0.00	0.00
Total: 1,822,044.00																	

ELABORÓ

Ing. Arturo Moisés Angeles
Jefe de UPE

ELABORÓ

Ing. Alberto Poyarri Bedolla
Director de Aplicación Forestal

AUTORIZA

Ing. Raúl Celedón Quiñonez
Director General



GOBIERNO DEL
ESTADO DE MÉXICO

Informe de metas por proyecto y unidad responsable
Ejercicio: 2013
Fecha: 15/01/2014 19:03 pm
PPP-11b
Cuarto Trimestre

Programa: 0903040000 - Desarrollo forestal
Proyecto: 0903040105 - Sanidad Forestal
Unidad Responsable: 2120000000 - Secretaría del Medio Ambiente



Id.	Nombre de la Meta	Metas por proyecto			Avance trimestral						Avance Acumulado Anual					
		Programación Anual		U. de Medida	Programada		Alcanzada		Variación		Programada		Alcanzada		Variación	
		Programada	Meta		Meta	%	Meta	%	Meta	%	Meta	%	Meta	%	Meta	%
379	Mantener la superficie arbolada forestal mediante la detección oportuna de plagas y enfermedades forestales.	42.00	10.00	23.81	10.00	23.81	0.00	0.00	42.00	100.00	42.00	100.00	0.00	0.00		
380	Propiciar el cumplimiento a la normatividad mediante la asesoría técnica a predios en saneamiento.	80.00	15.00	18.75	15.00	18.75	0.00	0.00	80.00	100.00	80.00	100.00	0.00	0.00		
449	Coadyuvar a conservar la superficie forestal de la entidad mediante el combate y control de plagas y enfermedades forestales	30.00	1.50	5.00	1.50	5.00	0.00	0.00	30.00	100.00	30.00	100.00	0.00	0.00		
													Total: 5,218,536.00			

ELABORÓ

Ing. Arturo Morelos Aguilera
Jefe de Oficina

REVISÓ
Ing. Alberto Garrón Becerra
Director de Protección Forestal

AUTORIZÓ
Ing. Raúl Gerardo Quiñonez
Director General

SECRETARÍA DE FINANZAS
SUBSECRETARÍA DE PLANEACIÓN Y PRESUPUESTO
DIRECCIÓN GENERAL DE PLANEACIÓN Y GASTO PÚBLICO
PASEO DE LOS MATELIZANCAS NUMERO 660, COLONIA LA TERESONA
TOLUCA, ESTADO DE MÉXICO
CODIGO POSTAL 50040



GOBIERNO DEL
ESTADO DE MEXICO

Informe de metas por proyecto y unidad responsable
Ejercicio: 2013
Fecha: 15/01/2014 19:03 pm
PPP-11b
Cuarto Trimestre

Programa: 0903040000 - Desarrollo forestal
Proyecto: 0903040106 - Servicios ambientales de los ecosistemas forestales
Unidad Responsable: 2120000000 - Secretaría del Medio Ambiente



Id.	Nombre de la Meta	Metas por proyecto		Avance trimestral						Avance Acumulado Anual					
		Programación Anual		Programada		Alcanzada		Variación		Programada		Alcanzada		Variación	
		U. de Medida	Programada	Meta	%	Meta	%	Meta	%	Meta	%	Meta	%	Meta	%
843	Fortalecer y ampliar el programa de pago por servicios ambientales hidrológicos.	Hectárea	2,500.00	2,500.00	100.00	5,322.00	217.88	2,822.00	112.88	2,500.00	100.00	5,322.00	212.88	2,822.00	112.88
Total:													79,873,122.05		

ELABORÓ

Ing. Arturo Moreno Anguiles
Jefe de la Unidad

REVISÓ

LAE. Ismael Orozco Hernández
Director de Restauración y Fomento Forestal

AUTORIZÓ

Ing. Raúl Galindo Quiñonez
Director General

SECRETARÍA DE FINANZAS
SUBSECRETARÍA DE PLANEACIÓN Y PRESUPUESTO
DIRECCIÓN GENERAL DE PLANEACIÓN Y GASTO PÚBLICO

PASEO DE LOS MATEJUNCAS NUMERO 660, COLONIA LA TERESONA
TOLUCA, ESTADO DE MEXICO
CODIGO POSTAL 50040



GOBIERNO DEL
ESTADO DE MÉXICO

Informe de metas por proyecto y unidad responsable
Ejercicio: 2013
Fecha: 15/01/2014 19:03 pm
PPP-11b
Cuarto Trimestre



Programa: 1101010000 - Protección al ambiente
Proyecto: 1101010701 - Producción de planta forestal
Unidad Responsable: 2120000000 - Secretaría del Medio Ambiente

Id.	Nombre de la Meta	Metas por proyecto		Programación Anual						Avance trimestral						Avance Acumulado Anual					
		U. de Medida	Programada	Programada		Alcanzada		Variación		Programada		Alcanzada		Variación		Programada		Alcanzada		Variación	
				Meta	%	Meta	%	Meta	%	Meta	%	Meta	%	Meta	%	Meta	%	Meta	%	Meta	%
841	Asegurar el abasto de planta para reforestación mediante el mantenimiento de planta en vivero	Planta	19,800,000.00	95.96	19,000,000.00	94.14	18,640,302.00	-1.82	-359,698.00	9,800,000.00	100.00	19,790,927.00	99.95	-9,073.00	-0.05	Total: 41,965,564.00					

ELABORO

Ing. Arturo Moreno Angeles
Jefe de U/PPE

REVISO

LAE. Ismael Ordóñez Hernández
Director de Restauración y Mantenimiento Forestal

AUTORIZO

Ing. Raúl Salgado Quiñonez
Director General

SECRETARÍA DE FINANZAS
SUBSECRETARÍA DE PLANEACIÓN Y PRESUPUESTO
DIRECCIÓN GENERAL DE PLANEACIÓN Y GASTO PÚBLICO

PASEO DE LOS MATLIZINCAS NUMERO 660, COLONIA LA TERESONA
TOLUCA, ESTADO DE MÉXICO
CODIGO POSTAL 50040



GOBIERNO DEL
ESTADO DE MÉXICO



Informe de metas por proyecto y unidad responsable
Ejercicio: 2013
Fecha: 15/01/2014 19:03 pm
PPP-11b
Cuarto Trimestre

Programa: 1101010000 - Protección al ambiente
Proyecto: 1101010702 - Reforestación y restauración integral de microcuencas
Unidad Responsable: 2120000000 - Secretaría del Medio Ambiente

Id.	Nombre de la Meta	Metas por proyecto		Avance trimestral						Avance Acumulado Anual						
		Programación Anual		Programada		Alcanzada		Variación		Programada		Alcanzada		Variación		
		U. de Medida	Programada	Meta	%	Meta	%	Meta	%	Meta	%	Meta	%	Meta	%	
392	Restaurar la superficie boscosa a través de trabajos de reforestación	Hectárea	7,000.00	0.00	0.00	29.18	2,042.82	29.18	2,042.82	29.18	7,000.00	100.00	8,342.38	119.18	1,342.38	19.18
393	Mantenimiento de superficies reforestadas del año 2010 a 2012.	Hectárea	12,280.00	5,400.00	43.97	55.89	1,463.48	11.92	1,463.48	11.92	12,280.00	100.00	8,581.23	69.88	-3,698.77	-30.12
Total:													30,459,076.00			

ELABORÓ

Ing. Arturo Mesero Anguiles
Jefe de CUIPPE

REVISÓ

LAE. Ismael Ordoñez Espartero
Director de Restauración y Manejo Forestal

AUTORIZÓ

Ing. Raúl Galindo Quiñonez
Director General

SECRETARÍA DE FINANZAS
SUBSECRETARÍA DE PLANEACIÓN Y PRESUPUESTO
DIRECCIÓN GENERAL DE PLANEACIÓN Y GASTO PÚBLICO

PASEO DE LOS MATELIZCINOS NUMERO 680, COLONIA LA TERESONA
TOLUCA, ESTADO DE MEXICO
CODIGO POSTAL 50040



GOBIERNO DEL
ESTADO DE MÉXICO

Informe de metas por proyecto y unidad responsable
Ejercicio: 2013
Fecha: 15/01/2014 19:03 pm
PPP-11b
Cuarto Trimestre



Programa: 1101010000 - Protección al ambiente
Proyecto: 1101010801 - Prevención y combate de incendios forestales
Unidad Responsable: 212000000 - Secretaría del Medio Ambiente

Id.	Nombre de la Meta	Metas por proyecto			Programación Anual			Avance trimestral			Avance Acumulado Anual			Variación				
		U. de Medida	Programada	Meta	Programada	Meta	%	Programada	Meta	%	Programada	Meta	%	Programada	Meta	%	Meta	%
382	Brechas-controladas	Kilómetro	400.00	400.00	20.00	5.00	0.00	0.00	0.00	0.00	0.00	100.00	400.00	436.23	109.06	36.23	9.06	
383	Quemas controladas	Hectárea	900.00	900.00	10.00	1.11	0.00	0.00	-10.00	-1.11	0.00	100.00	900.00	1,350.14	150.02	450.14	50.02	
4402	Ejecutar un programa de prevención y combate de incendios forestales	Programa	0.00	0.00	0.00	0.00	0.00	0.00	0.00	0.00	0.00	0.00	0.00	0.00	0.00	0.00	0.00	
Total:													33,986,384.00					

ELABORÓ

Ing. Arturo Hovado Angeles
Jefe de la UIRPE

REVISÓ

Ing. Alberto Beltrami Bedolla
Director de Protección Forestal

AUTORIZÓ

Ing. Raúl Gallardo Quiñonez
Director General



GOBIERNO DEL
ESTADO DE MÉXICO



Informe de metas por proyecto y unidad responsable
Ejercicio: 2013
Fecha: 15/01/2014 19:03 pm
PPP-11b
Cuarto Trimestre

Programa: 1101010000 - Protección al ambiente
Proyecto: 1101010802 - Inspección y vigilancia forestal
Unidad Responsable: 2120000000 - Secretaría del Medio Ambiente

Metas por proyecto			Programación Anual				Avance trimestral				Avance Acumulado Anual				
Id.	Nombre de la Meta	U. de Medida	Programada		Alcanzada		Variación		Programada		Alcanzada		Variación		
			Meta	%	Meta	%	Meta	%	Meta	%	Meta	%	Meta	%	
385	Mantener vigilados los bosques mediante la ejecución de operativos para reducir la tala ilegal en la entidad.	Operativo	600.00	25.00	150.00	25.00	0.00	0.00	600.00	100.00	615.00	102.50	15.00	2.50	
386	Determinar el impacto ecológico que causan los ilícitos forestales para exigir la justa reparación del daño.	Dictamen	200.00	20.00	40.00	19.00	-2.00	-1.00	200.00	100.00	234.00	117.00	34.00	17.00	
387	Combatir la incidencia de ilícitos forestales mediante la instalación de filtros de revisión al transporte de materias primas y/o productos forestales.	Dispositivo de seguridad	250.00	26.00	65.00	26.40	1.00	0.40	250.00	100.00	259.00	103.60	9.00	3.60	
Total:												23,322,466.10			

ELABORÓ

Ing. Arturo Moreno Arriales
Jefe de JARPE

REVISÓ
Ing. Alberto Escobedo
Director de Protección Forestal

AUTORIZÓ
Ing. Juan Gallardo Quintonez
Director General

SECRETARÍA DE FINANZAS
SUBSECRETARÍA DE PLANEACIÓN Y PRESUPUESTO
DIRECCIÓN GENERAL DE PLANEACIÓN Y GASTO PÚBLICO

PASEO DE LOS MATLIZINCAS NUMERO 660, COLONIA LA TERESONA
TOLUCA, ESTADO DE MÉXICO
CODIGO POSTAL 50040